





ONTARIO REGULATION 97/04: REGULATION FOR DEVELOPMENT, INTERFERENCE WITH WETLANDS AND ALTERATIONS TO SHORELINES AND WATERCOURSES ONTARIO REGULATION 170 / 06

# RIVIÈRE CASTOR ET SES AFFLUENTS

# CASTOR RIVER AND TRIBUTARIES

ONTARIO REGULATION 97/04: DÉVELOPPEMENT, INTERFÉRENCE AVEC LES TERRES HUMIDES ET ALTÉRATIONS DES BERGES ET DES COURS D'EAU ONTARIO REGULATION 170 / 06

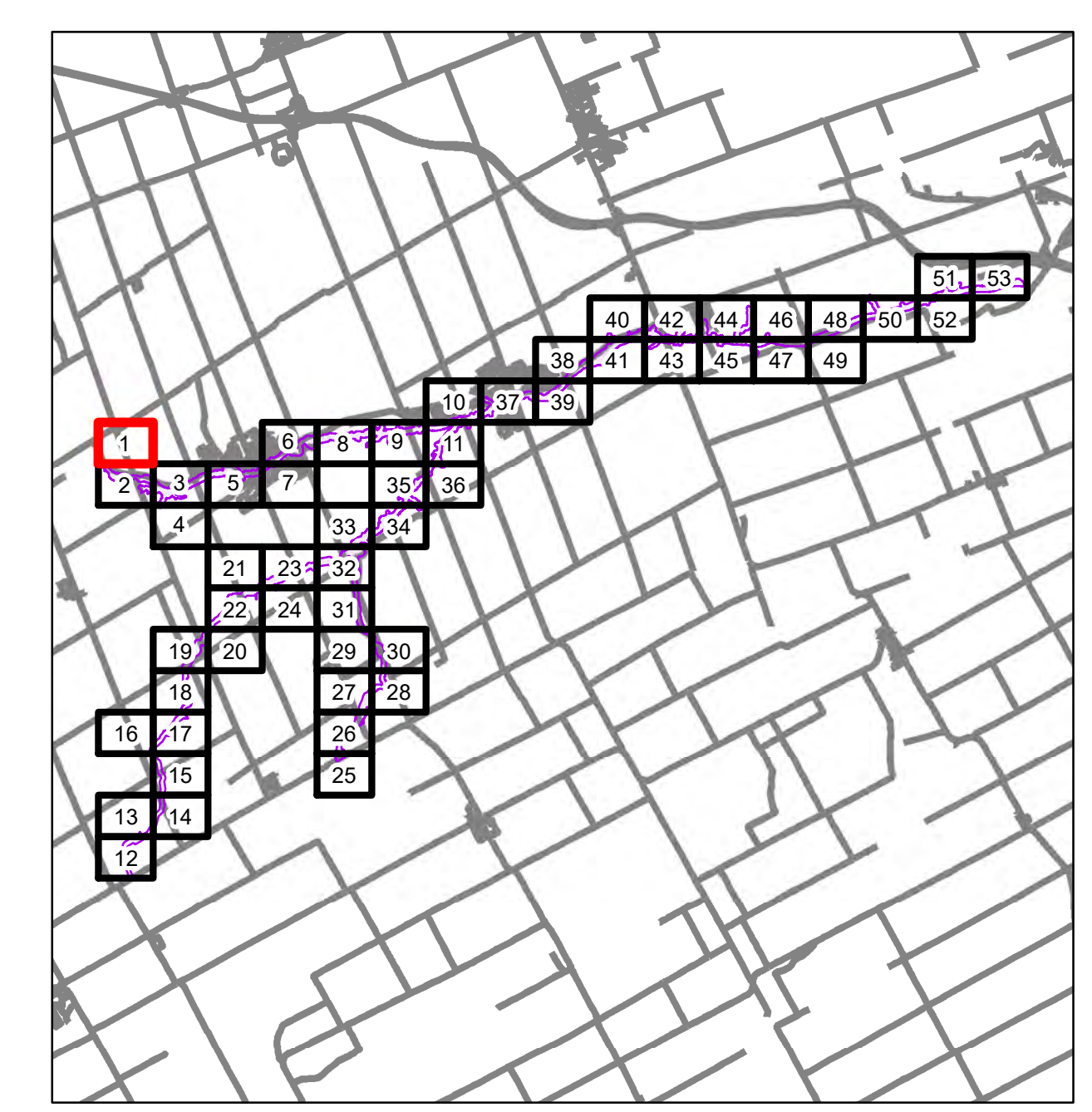
## Legend / Légende

-  Regulation Limit / Limite Règlementaire
-  Stream / Ruisseau
-  Road / Rue
-  Lot, Concession / Lot, Concession



<b>GENERAL INFORMATION</b>	<b>RENSEIGNEMENTS GÉNÉRAUX</b>
Vertical Datum: CGVD2013	Niveau de référence vertical: CGVD2013
Horizontal Datum: North American 1983	Niveau de référence horizontal: Nord-américain 1983
Map Projection: UTM NAD 1983 Zone 18N	Projection cartographique: UTM NAD 1983 Zone 18N

## SHEET INDEX / TABLEAU D'ASSEMBLAGE

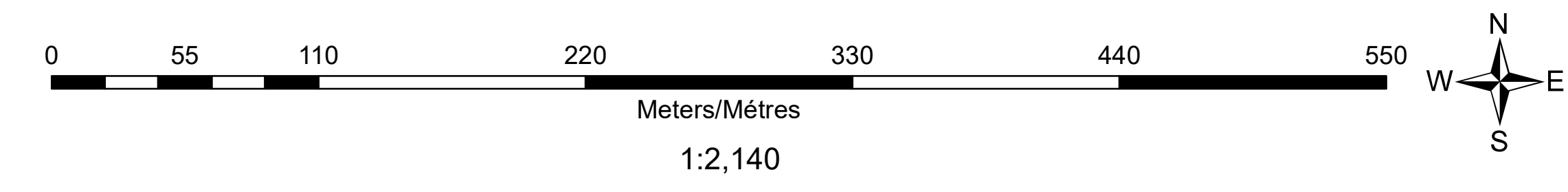


No.	Amendment/Revision	Date
01.	DRAFT	01/25/2024



This map and the associated information displayed thereon are to be used for general illustrative purposes only, and is not suitable or intended for navigation, legal, engineering or surveying purposes. Although best efforts have been made to create accuracy, due to the complex and extensive nature of the data, all representations and/or information provided herein are approximate and users should consult the primary data and information sources to confirm the accuracy of the map. The United Counties of Stormont, Dundas, and Glengarry and the South Nation Conservation Authority, their employees and agents, do not guarantee the accuracy of the map, and will not be liable for any claims for damages or loss arising its use. The user hereby accepts and assumes all inherent risks associated with the use of this map.

This map is produced in part with data provided by the Ontario Geographic Data Exchange under Licence with the Ontario Ministry of Natural Resources and the King's Printer for Ontario, 2024.



Cette carte et les renseignements connexes qui y sont affichés sont fournis à titre d'illustration seulement et ne doivent pas être utilisés pour la navigation ou à des fins juridiques, techniques ou d'arpentage. En dépit des efforts consentis pour en assurer l'exactitude, les représentations ou renseignements que l'on trouvera ici demeurent approximatifs, du fait de la complexité et de l'étendue des données, et les utilisateurs doivent consulter les sources de données et de renseignements primaires afin de confirmer l'exactitude de la carte. Les Comtés unis de Stormont, Dundas et Glengarry et Conservation de la Nation-Sud, ainsi que leurs employés et représentants, ne garantissent pas l'exactitude de la carte et ne sauraient être tenus responsables pour d'éventuelles demandes en dommages-intérêts ou pertes découlant de son utilisation. L'utilisateur accepte et assume par la présente tous les risques inhérents à l'utilisation de cette carte.

Cette carte a été en partie réalisée à l'aide de données fournies par le Groupe d'échange de données géospatiales en Ontario en vertu d'un contrat de licence passé avec le ministère des Richesses naturelles de l'Ontario et l'Imprimeur du Roi pour l'Ontario en 2024.





ONTARIO REGULATION 97/04: REGULATION FOR DEVELOPMENT, INTERFERENCE WITH WETLANDS AND ALTERATIONS TO SHORELINES AND WATERCOURSES ONTARIO REGULATION 170 / 06

# RIVIÈRE CASTOR ET SES AFFLUENTS

# CASTOR RIVER AND TRIBUTARIES

ONTARIO REGULATION 97/04: DÉVELOPPEMENT, INTERFÉRENCE AVEC LES TERRES HUMIDES ET ALTÉRATIONS DES BERGES ET DES COURS D'EAU ONTARIO REGULATION 170 / 06

## Legend / Légende

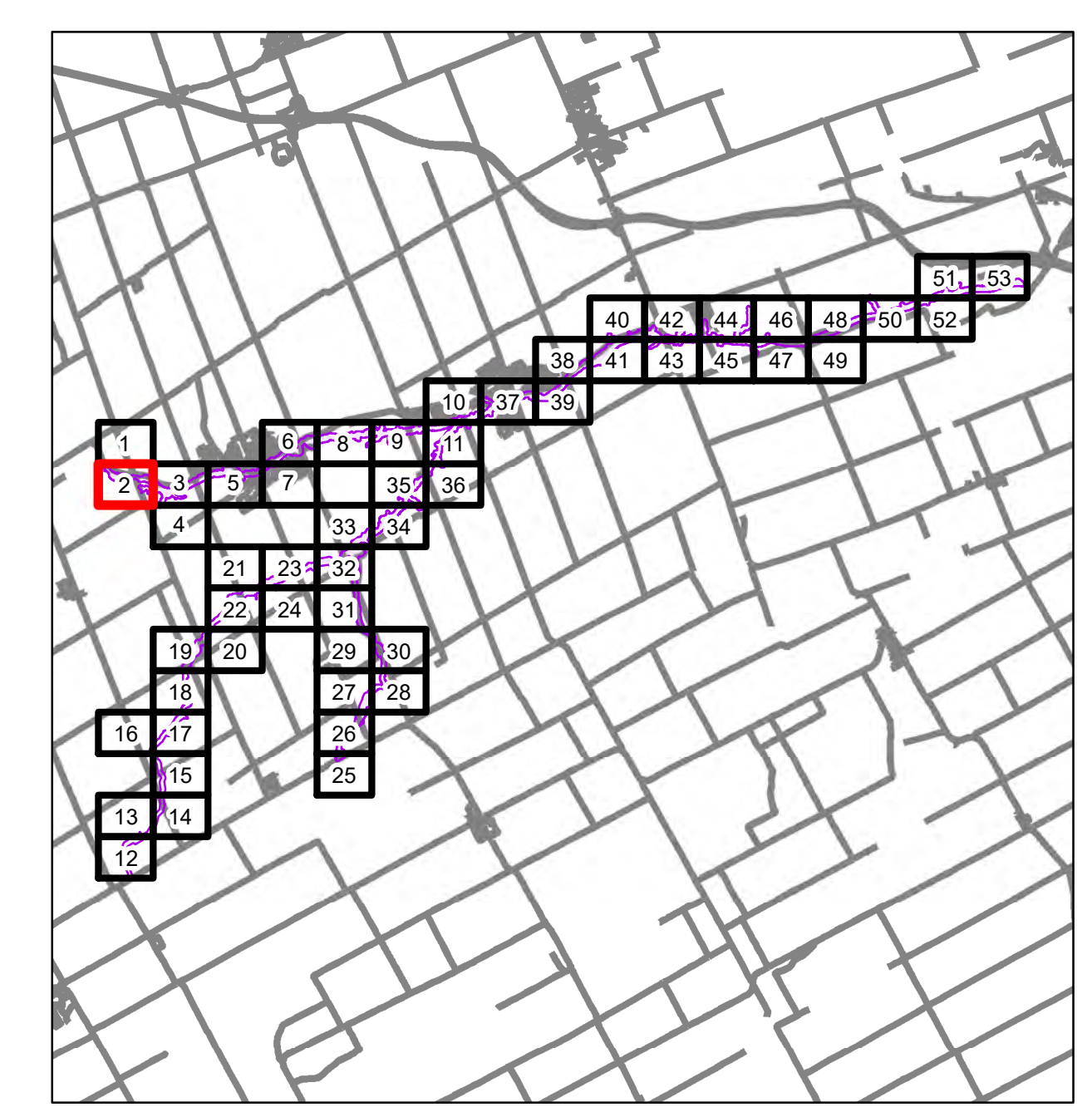
-  Regulation Limit / Limite Règlementaire
-  Stream / Ruisseau
-  Road / Rue
-  Lot, Concession / Lot, Concession



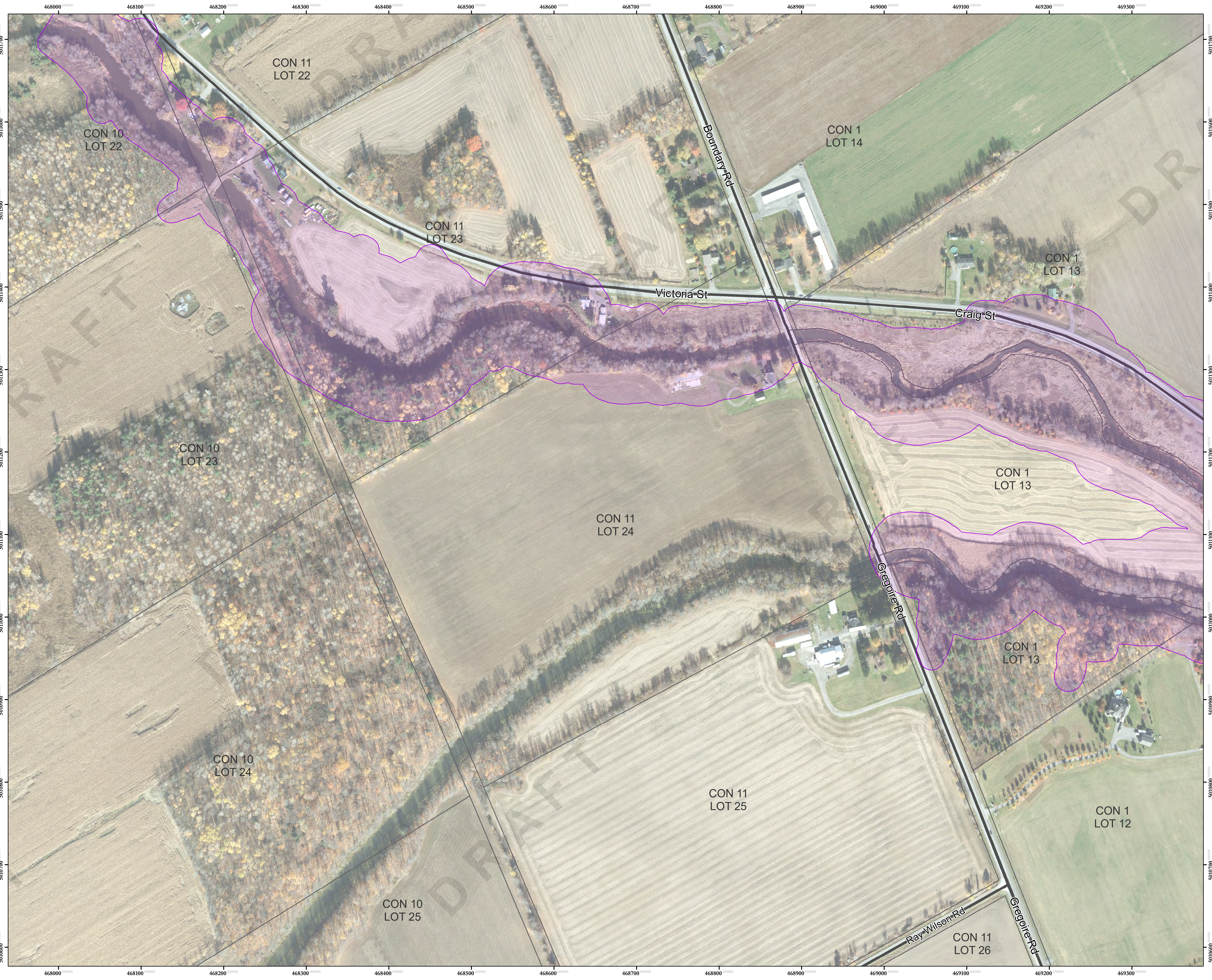
**GENERAL INFORMATION**  
Vertical Datum: CGVD2013  
Horizontal Datum: North American 1983  
Map Projection: UTM NAD 1983 Zone 18N

**RENSEIGNEMENTS GÉNÉRAUX**  
Niveau de référence vertical: CGVD2013  
Niveau de référence horizontal: Nord-américain 1983  
Projection cartographique: UTM NAD 1983 Zone 18N

## SHEET INDEX / TABLEAU D'ASSEMBLAGE

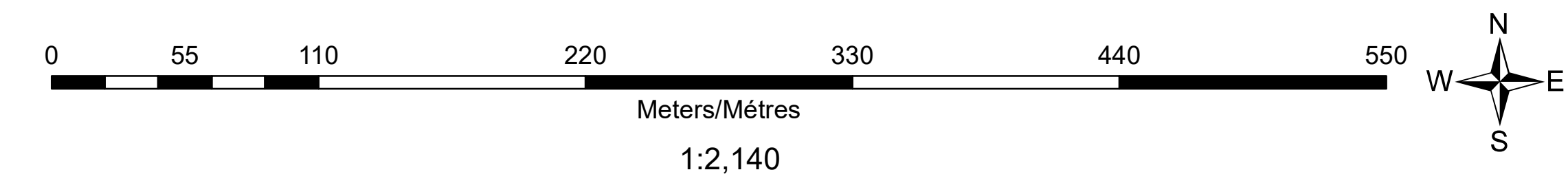


No.	Amendment/Revision	Date
01.	DRAFT	01/25/2024



This map and the associated information displayed thereon are to be used for general illustrative purposes only, and is not suitable or intended for navigation, legal, engineering or surveying purposes. Although best efforts have been made to create accuracy, due to the complex and extensive nature of the data, all representations and/or information provided herein are approximate and users should consult the primary data and information sources to confirm the accuracy of the map. The United Counties of Stormont, Dundas, and Glengarry and the South Nation Conservation Authority, their employees and agents, do not guarantee the accuracy of the map, and will not be liable for any claims for damages or loss arising from its use. The user hereby accepts and assumes all inherent risks associated with the use of this map.

This map is produced in part with data provided by the Ontario Geographic Data Exchange under Licence with the Ontario Ministry of Natural Resources and the King's Printer for Ontario, 2024.



Cette carte et les renseignements connexes qui y sont affichés sont fournis à titre d'illustration seulement et ne doivent pas être utilisés pour la navigation ou à des fins juridiques, techniques ou d'arpentage. En dépit des efforts consentis pour assurer l'exactitude, les représentations ou renseignements que l'on trouvera ici demeurent approximatifs, du fait de la complexité et de l'étendue des données, et les utilisateurs doivent consulter les sources de données et de renseignements primaires afin de confirmer l'exactitude de la carte. Les Comtés unis de Stormont, Dundas et Glengarry et Conservation de la Nation-Sud, ainsi que leurs employés et représentants, ne garantissent pas l'exactitude de la carte et ne sauraient être tenus responsables pour d'éventuelles demandes en dommages-intérêts ou pertes découlant de son utilisation. L'utilisateur accepte et assume par la présente tous les risques inhérents à l'utilisation de cette carte.

Cette carte a été en partie réalisée à l'aide de données fournies par le Groupe d'échange de données géospatiales en Ontario en vertu d'un contrat de licence passé avec le ministère des Richesses naturelles de l'Ontario et l'Imprimeur du Roi pour l'Ontario en 2024.





ONTARIO REGULATION 97/04: REGULATION FOR DEVELOPMENT, INTERFERENCE WITH WETLANDS AND ALTERATIONS TO SHORELINES AND WATERCOURSES  
ONTARIO REGULATION 170 / 06

# RIVIÈRE CASTOR ET SES AFFLUENTS

# CASTOR RIVER AND TRIBUTARIES

ONTARIO REGULATION 97/04: DÉVELOPPEMENT, INTERFÉRENCE AVEC LES TERRES HUMIDES ET ALTÉRATIONS DES BERGES ET DES COURS D'EAU  
ONTARIO REGULATION 170 / 06

## Legend / Légende

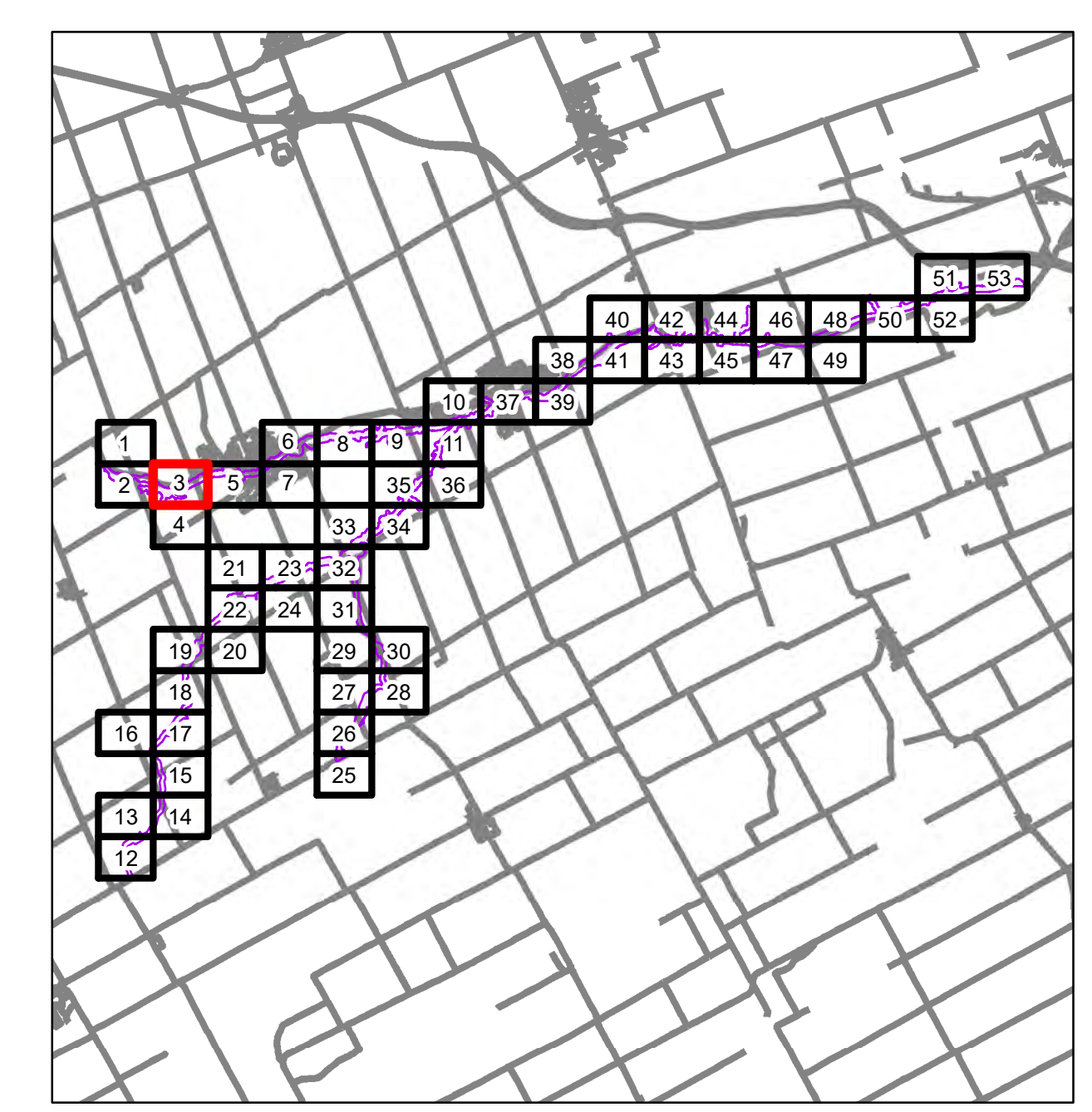
-  Regulation Limit / Limite Règlementaire
-  Stream / Ruisseau
-  Road / Rue
-  Lot, Concession / Lot, Concession



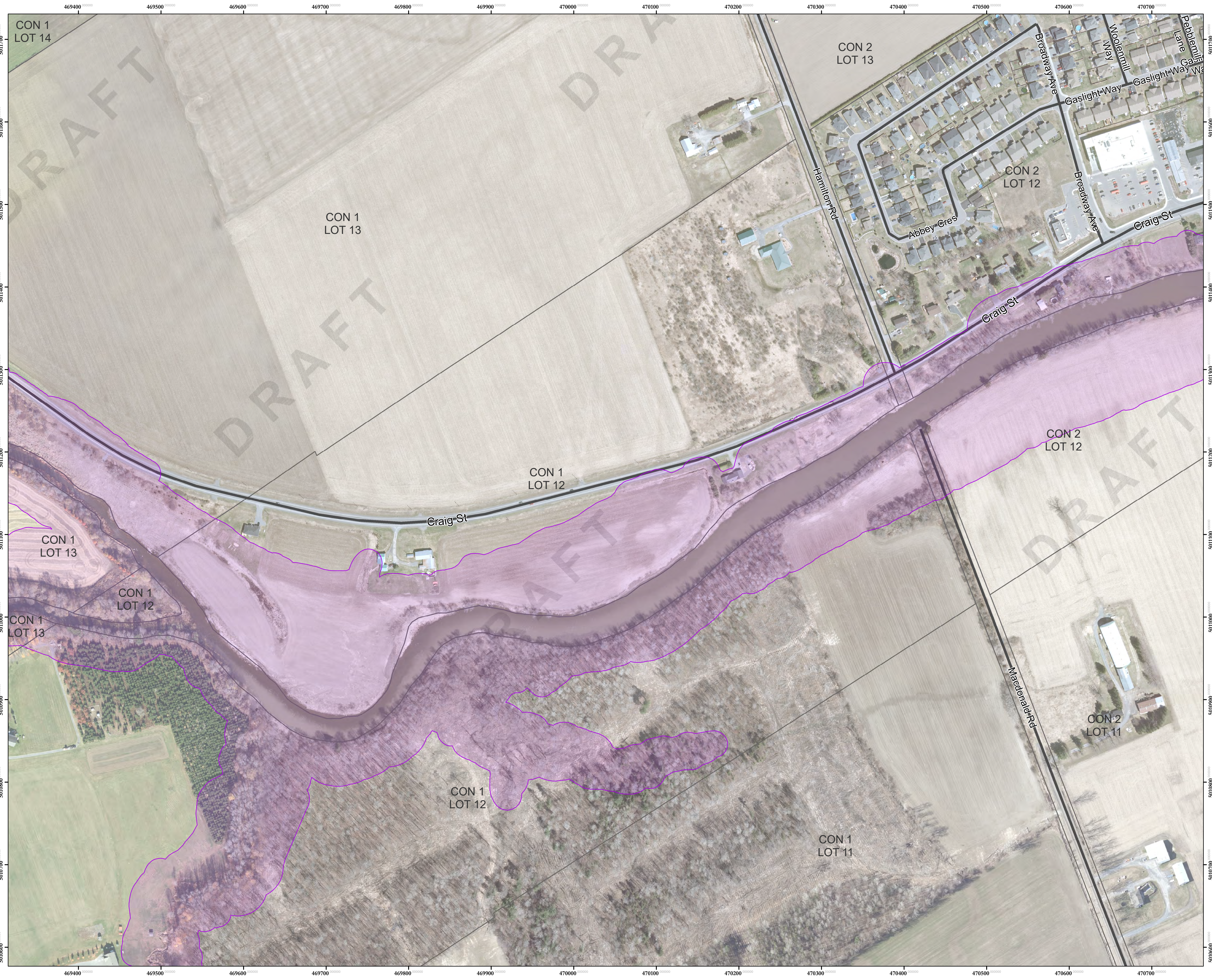
**GENERAL INFORMATION**  
Vertical Datum: CGVD2013  
Horizontal Datum: North American 1983  
Map Projection: UTM NAD 1983 Zone 18N

**RENSEIGNEMENTS GÉNÉRAUX**  
Niveau de référence vertical: CGVD2013  
Niveau de référence horizontal: Nord-américain 1983  
Projection cartographique: UTM NAD 1983 Zone 18N

## SHEET INDEX / TABLEAU D'ASSEMBLAGE

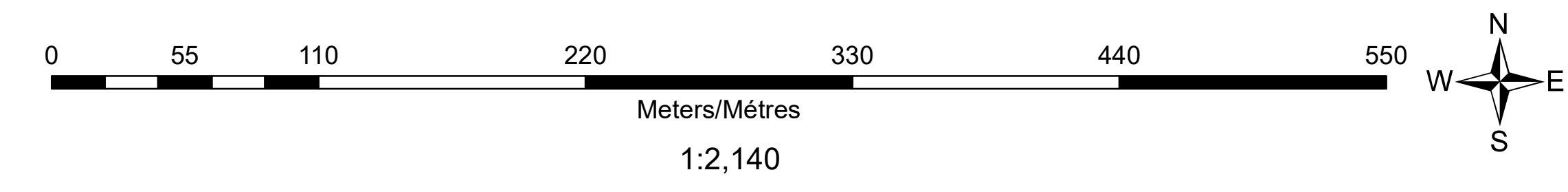


No.	Amendment/Revision	Date
01.	DRAFT	01/25/2024



This map and the associated information displayed thereon are to be used for general illustrative purposes only, and is not suitable or intended for navigation, legal, engineering or surveying purposes. Although best efforts have been made to create accuracy, due to the complex and extensive nature of the data, all representations and/or information provided herein are approximate and users should consult the primary data and information sources to confirm the accuracy of the map. The United Counties of Stormont, Dundas, and Glengary and the South Nation Conservation Authority, their employees and agents, do not guarantee the accuracy of the map, and will not be liable for any claims for damages or loss arising its use. The user hereby accepts and assumes all inherent risks associated with the use of this map.

This map is produced in part with data provided by the Ontario Geographic Data Exchange under Licence with the Ontario Ministry of Natural Resources and the King's Printer for Ontario, 2024.



Cette carte et les renseignements connexes qui y sont affichés sont fournis à titre d'illustration seulement et ne doivent pas être utilisés pour la navigation ou à des fins juridiques, techniques ou d'arpentage. En dépit des efforts consentis pour en assurer l'exactitude, les représentations ou renseignements que l'on trouvera ici demeurent approximatifs, du fait de la complexité et de l'étendue des données, et les utilisateurs doivent consulter les sources de données et de renseignements primaires afin de confirmer l'exactitude de la carte. Les Comtés unis de Stormont, Dundas et Glengary et Conservation de la Nation-Sud, ainsi que leurs employés et représentants, ne garantissent pas l'exactitude de la carte et ne sauraient être tenus responsables pour d'éventuelles demandes en dommages-intérêts ou pertes découlant de son utilisation. L'utilisateur accepte et assume par la présente tous les risques inhérents à l'utilisation de cette carte.

Cette carte a été en partie réalisée à l'aide de données fournies par le Groupe d'échange de données géospatiales en Ontario en vertu d'un contrat de licence passé avec le ministère des Richesses naturelles de l'Ontario et l'Imprimeur du Roi pour l'Ontario en 2024.





ONTARIO REGULATION 97/04: REGULATION FOR DEVELOPMENT, INTERFERENCE WITH WETLANDS AND ALTERATIONS TO SHORELINES AND WATERCOURSES ONTARIO REGULATION 170 / 06

# RIVIÈRE CASTOR ET SES AFFLUENTS

# CASTOR RIVER AND TRIBUTARIES

ONTARIO REGULATION 97/04: DÉVELOPPEMENT, INTERFÉRENCE AVEC LES TERRES HUMIDES ET ALTÉRATIONS DES BERGES ET DES COURS D'EAU ONTARIO REGULATION 170 / 06

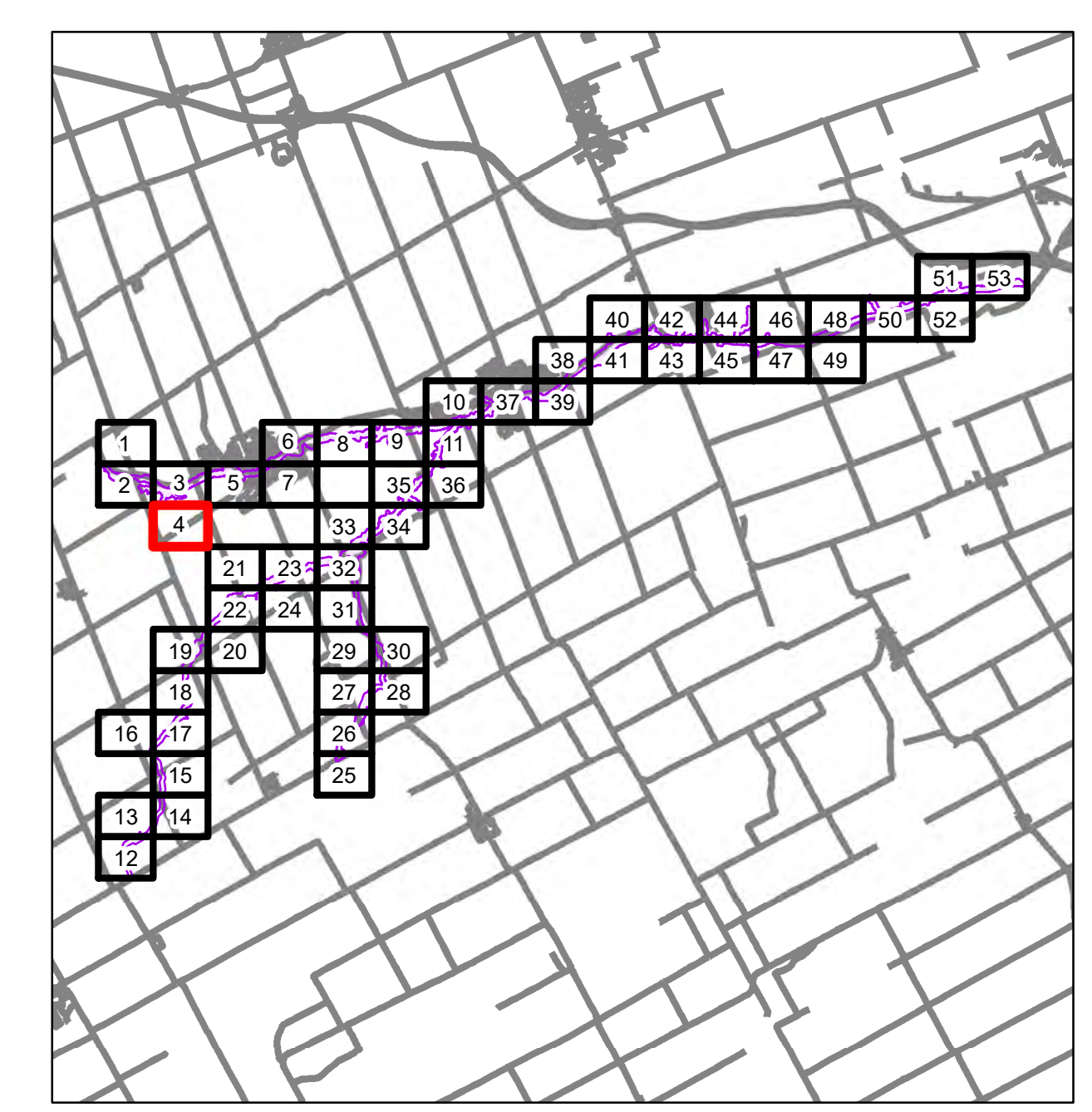
## Legend / Légende

-  Regulation Limit / Limite Règlementaire
-  Stream / Ruisseau
-  Road / Rue
-  Lot, Concession / Lot, Concession



**GENERAL INFORMATION**      **RENSEIGNEMENTS GÉNÉRAUX**  
 Vertical Datum: CGVD2013      Niveau de référence vertical: CGVD2013  
 Horizontal Datum: North American 1983      Niveau de référence horizontal: Nord-américain 1983  
 Map Projection: UTM NAD 1983 Zone 18N      Projection cartographique: UTM NAD 1983 Zone 18N

## SHEET INDEX / TABLEAU D'ASSEMBLAGE

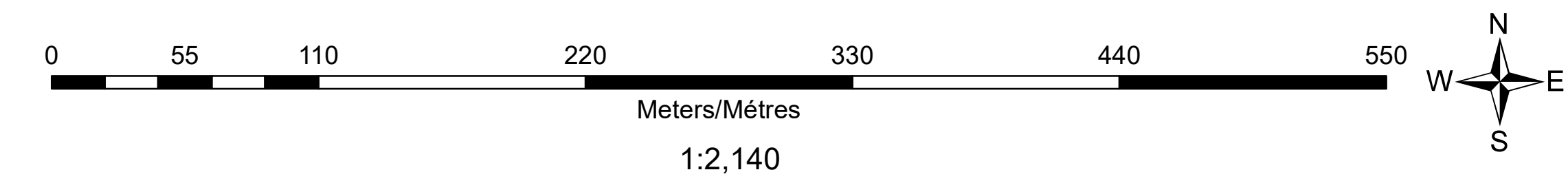


No.	Amendment/Revision	Date
01.	DRAFT	01/25/2024



This map and the associated information displayed thereon are to be used for general illustrative purposes only, and is not suitable or intended for navigation, legal, engineering or surveying purposes. Although best efforts have been made to create accuracy, due to the complex and extensive nature of the data, all representations and/or information provided herein are approximate and users should consult the primary data and information sources to confirm the accuracy of the map. The United Counties of Stormont, Dundas, and Glengarry and the South Nation Conservation Authority, their employees and agents, do not guarantee the accuracy of the map, and will not be liable for any claims for damages or loss arising from its use. The user hereby accepts and assumes all inherent risks associated with the use of this map.

This map is produced in part with data provided by the Ontario Geographic Data Exchange under Licence with the Ontario Ministry of Natural Resources and the King's Printer for Ontario, 2024.



Cette carte et les renseignements connexes qui y sont affichés sont fournis à titre d'illustration seulement et ne doivent pas être utilisés pour la navigation ou à des fins juridiques, techniques ou d'arpentage. En dépit des efforts consentis pour en assurer l'exactitude, les représentations ou renseignements que l'on trouvera ici demeurent approximatifs, du fait de la complexité et de l'étendue des données, et les utilisateurs doivent consulter les sources de données et de renseignements primaires afin de confirmer l'exactitude de la carte. Les Comtés unis de Stormont, Dundas et Glengarry et Conservation de la Nation-Sud, ainsi que leurs employés et représentants, ne garantissent pas l'exactitude de la carte et ne sauraient être tenus responsables pour d'éventuelles demandes en dommages-intérêts ou pertes découlant de son utilisation. L'utilisateur accepte et assume par la présente tous les risques inhérents à l'utilisation de cette carte.

Cette carte a été en partie réalisée à l'aide de données fournies par le Groupe d'échange de données géospatiales en Ontario en vertu d'un contrat de licence passé avec le ministère des Richesses naturelles de l'Ontario et l'Imprimeur du Roi pour l'Ontario en 2024.





ONTARIO REGULATION 97/04: REGULATION FOR DEVELOPMENT, INTERFERENCE WITH WETLANDS AND ALTERATIONS TO SHORELINES AND WATERCOURSES ONTARIO REGULATION 170 / 06

# RIVIÈRE CASTOR ET SES AFFLUENTS

# CASTOR RIVER AND TRIBUTARIES

ONTARIO REGULATION 97/04: DÉVELOPPEMENT, INTERFÉRENCE AVEC LES TERRES HUMIDES ET ALTÉRATIONS DES BERGES ET DES COURS D'EAU ONTARIO REGULATION 170 / 06

## Legend / Légende

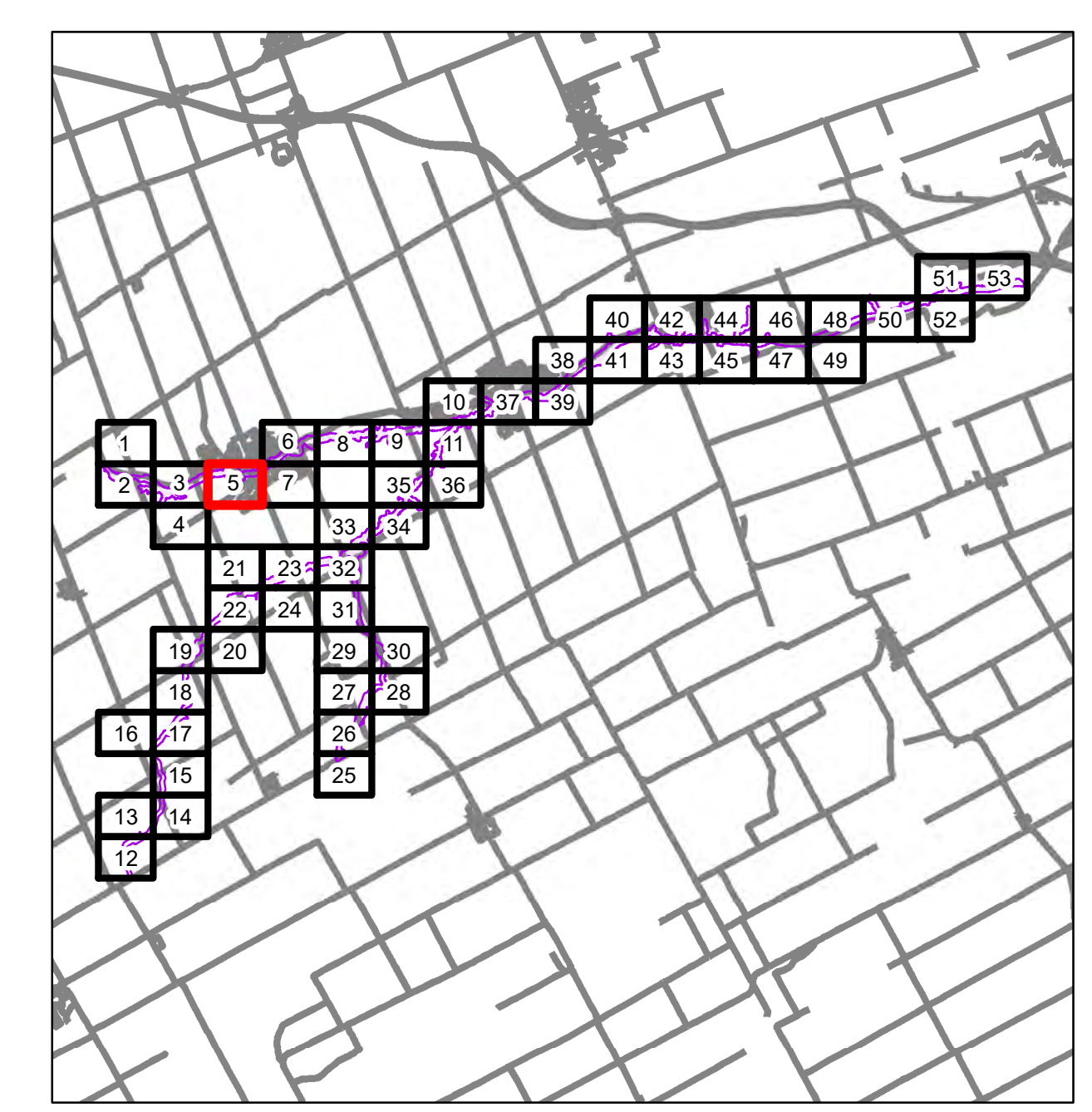
-  Regulation Limit / Limite Règlementaire
-  Stream / Ruisseau
-  Road / Rue
-  Lot, Concession / Lot, Concession



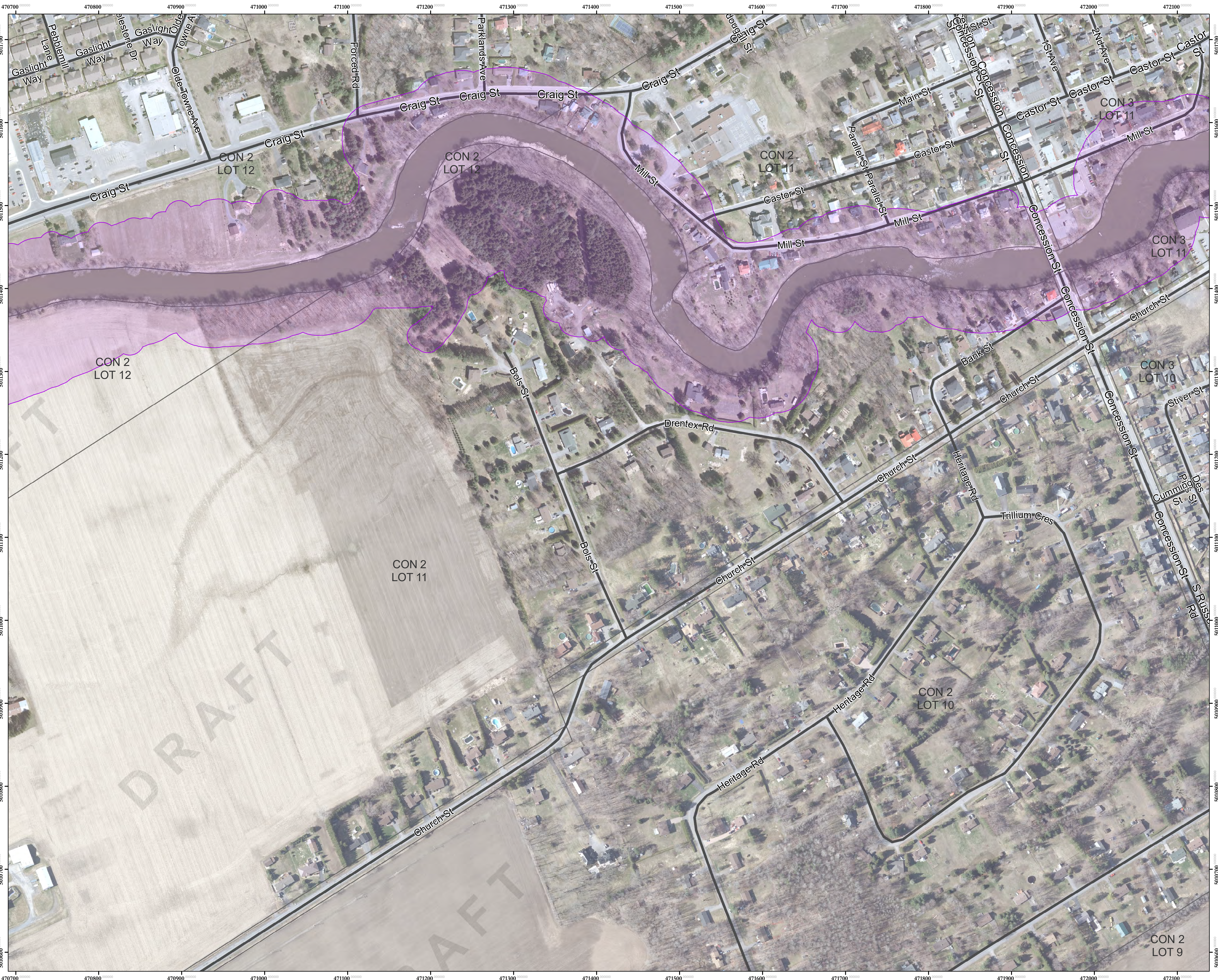
**GENERAL INFORMATION**  
Horizontal Datum: CGVD2013  
Map Projection: UTM NAD 1983 Zone 18N

**RENSEIGNEMENTS GÉNÉRAUX**  
Niveau de référence vertical: CGVD2013  
Niveau de référence horizontal: Nord-américain 1983  
Projection cartographique: UTM NAD 1983 Zone 18N

## SHEET INDEX / TABLEAU D'ASSEMBLAGE

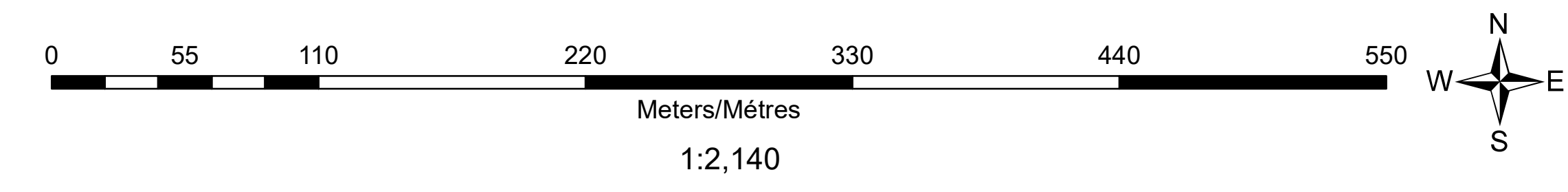


No.	Amendment/Revision	Date
01.	DRAFT	01/25/2024



This map and the associated information displayed thereon are to be used for general illustrative purposes only, and is not suitable or intended for navigation, legal, engineering or surveying purposes. Although best efforts have been made to create accuracy, due to the complex and extensive nature of the data, all representations and/or information provided herein are approximate and users should consult the primary data and information sources to confirm the accuracy of the map. The United Counties of Stormont, Dundas, and Glengary and the South Nation Conservation Authority, their employees and agents, do not guarantee the accuracy of the map, and will not be liable for any claims for damages or loss arising its use. The user hereby accepts and assumes all inherent risks associated with the use of this map.

This map is produced in part with data provided by the Ontario Geographic Data Exchange under Licence with the Ontario Ministry of Natural Resources and the King's Printer for Ontario, 2024.



Cette carte et les renseignements connexes qui y sont affichés sont fournis à titre d'illustration seulement et ne doivent pas être utilisés pour la navigation ou à des fins juridiques, techniques ou d'arpentage. En dépit des efforts consentis pour en assurer l'exactitude, les représentations ou renseignements que l'on trouvera ici demeurent approximatifs, du fait de la complexité et de l'étendue des données, et les utilisateurs doivent consulter les sources de données et de renseignements primaires afin de confirmer l'exactitude de la carte. Les Comtés unis de Stormont, Dundas et Glengary et Conservation de la Nation-Sud, ainsi que leurs employés et représentants, ne garantissent pas l'exactitude de la carte et ne sauraient être tenus responsables pour d'éventuelles demandes en dommages-intérêts ou pertes découlant de son utilisation. L'utilisateur accepte et assume par la présente tous les risques inhérents à l'utilisation de cette carte.

Cette carte a été en partie réalisée à l'aide de données fournies par le Groupe d'échange de données géospatiales en Ontario en vertu d'un contrat de licence passé avec le ministère des Richesses naturelles de l'Ontario et l'imprimeur du Roi pour l'Ontario en 2024.





ONTARIO REGULATION 97/04: REGULATION FOR DEVELOPMENT, INTERFERENCE WITH WETLANDS AND ALTERATIONS TO SHORELINES AND WATERCOURSES ONTARIO REGULATION 170 / 06

# RIVIÈRE CASTOR ET SES AFFLUENTS

# CASTOR RIVER AND TRIBUTARIES

ONTARIO REGULATION 97/04: DÉVELOPPEMENT, INTERFÉRENCE AVEC LES TERRES HUMIDES ET ALTÉRATIONS DES BERGES ET DES COURS D'EAU ONTARIO REGULATION 170 / 06

## Legend / Légende

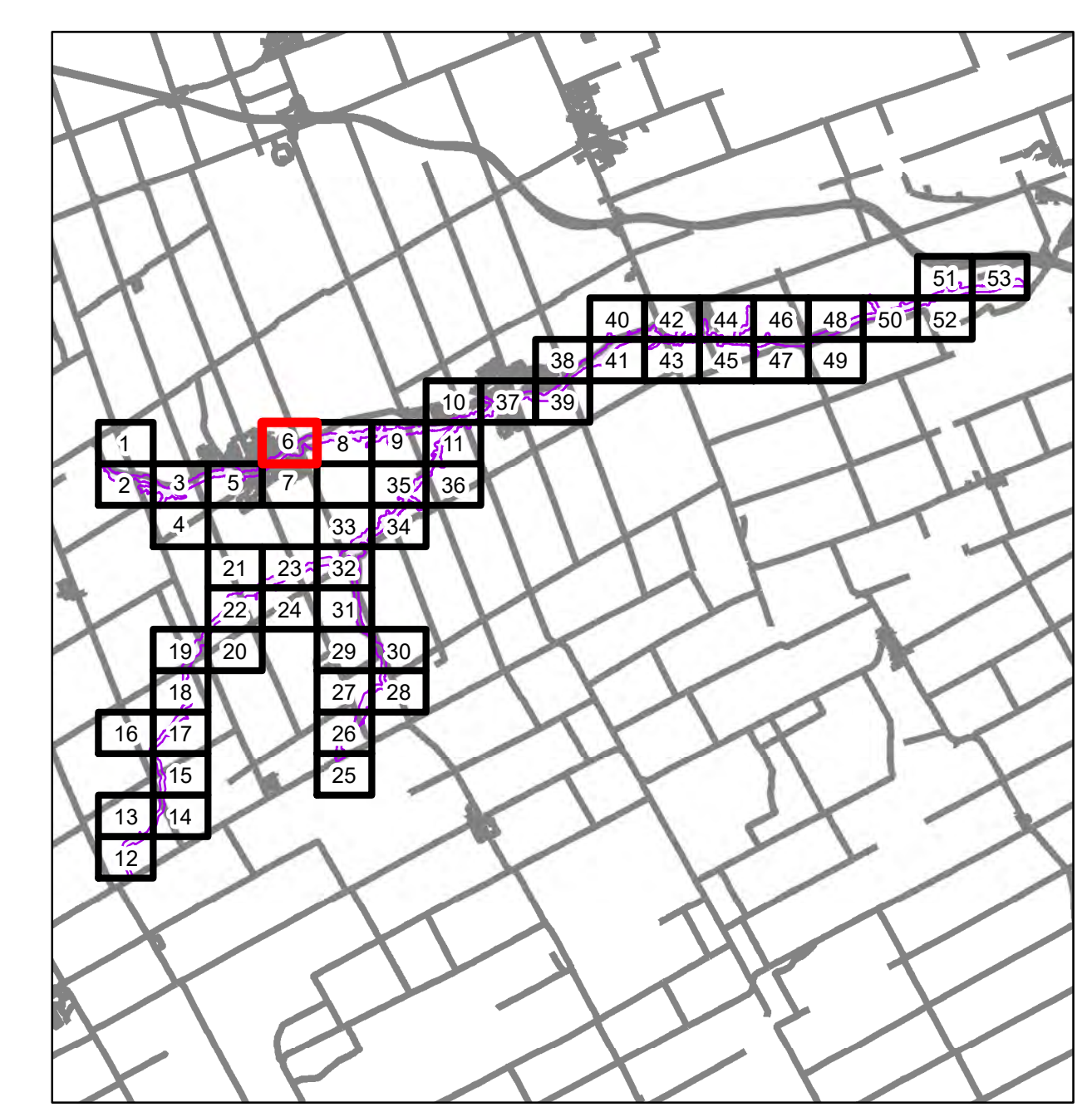
-  Regulation Limit / Limite Réglementaire
-  Stream / Ruisseau
-  Road / Rue
-  Lot, Concession / Lot, Concession



**GENERAL INFORMATION**  
Vertical Datum: CGVD2013  
Horizontal Datum: North American 1983  
Map Projection: UTM NAD 1983 Zone 18N

**RENSEIGNEMENTS GÉNÉRAUX**  
Niveau de référence vertical: CGVD2013  
Niveau de référence horizontal: Nord-américain 1983  
Projection cartographique: UTM NAD 1983 Zone 18N

## SHEET INDEX / TABLEAU D'ASSEMBLAGE

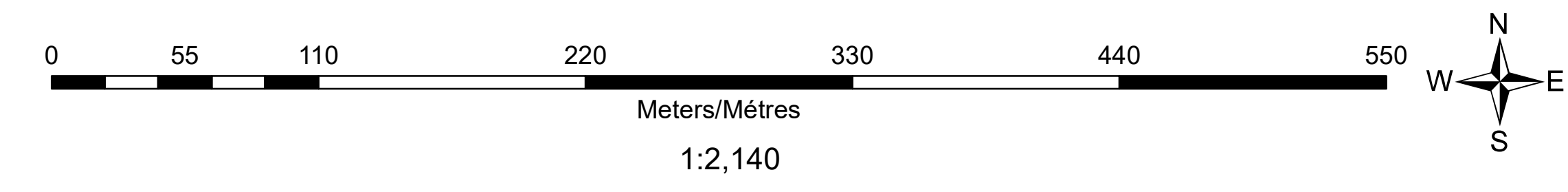


No.	Amendment/Revision	Date
01.	DRAFT	01/25/2024



This map and the associated information displayed thereon are to be used for general illustrative purposes only, and is not suitable or intended for navigation, legal, engineering or surveying purposes. Although best efforts have been made to create accuracy, due to the complex and extensive nature of the data, all representations and/or information provided herein are approximate and users should consult the primary data and information sources to confirm the accuracy of the map. The United Counties of Stormont, Dundas, and Glengarry and the South Nation Conservation Authority, their employees and agents, do not guarantee the accuracy of the map, and will not be liable for any claims for damages or loss arising from its use. The user hereby accepts and assumes all inherent risks associated with the use of this map.

This map is produced in part with data provided by the Ontario Geographic Data Exchange under Licence with the Ontario Ministry of Natural Resources and the King's Printer for Ontario, 2024.



Cette carte et les renseignements connexes qui y sont affichés sont fournis à titre d'illustration seulement et ne doivent pas être utilisés pour la navigation ou à des fins juridiques, techniques ou d'arpentage. En dépit des efforts consentis pour en assurer l'exactitude, les représentations ou renseignements que l'on trouvera ici demeurent approximatifs, du fait de la complexité et de l'étendue des données, et les utilisateurs doivent consulter les sources de données et de renseignements primaires afin de confirmer l'exactitude de la carte. Les Comtés unis de Stormont, Dundas et Glengarry et Conservation de la Nation-Sud, ainsi que leurs employés et représentants, ne garantissent pas l'exactitude de la carte et ne sauraient être tenus responsables pour d'éventuelles demandes en dommages-intérêts ou pertes découlant de son utilisation. L'utilisateur accepte et assume par la présente tous les risques inhérents à l'utilisation de cette carte.

Cette carte a été en partie réalisée à l'aide de données fournies par le Groupe d'échange de données géospatiales en Ontario en vertu d'un contrat de licence passé avec le ministère des Richesses naturelles de l'Ontario et l'Imprimeur du Roi pour l'Ontario en 2024.





ONTARIO REGULATION 97/04: REGULATION FOR DEVELOPMENT, INTERFERENCE WITH WETLANDS AND ALTERATIONS TO SHORELINES AND WATERCOURSES ONTARIO REGULATION 170 / 06

# RIVIÈRE CASTOR ET SES AFFLUENTS

# CASTOR RIVER AND TRIBUTARIES

ONTARIO REGULATION 97/04: DÉVELOPPEMENT, INTERFÉRENCE AVEC LES TERRES HUMIDES ET ALTÉRATIONS DES BERGES ET DES COURS D'EAU ONTARIO REGULATION 170 / 06

## Legend / Légende

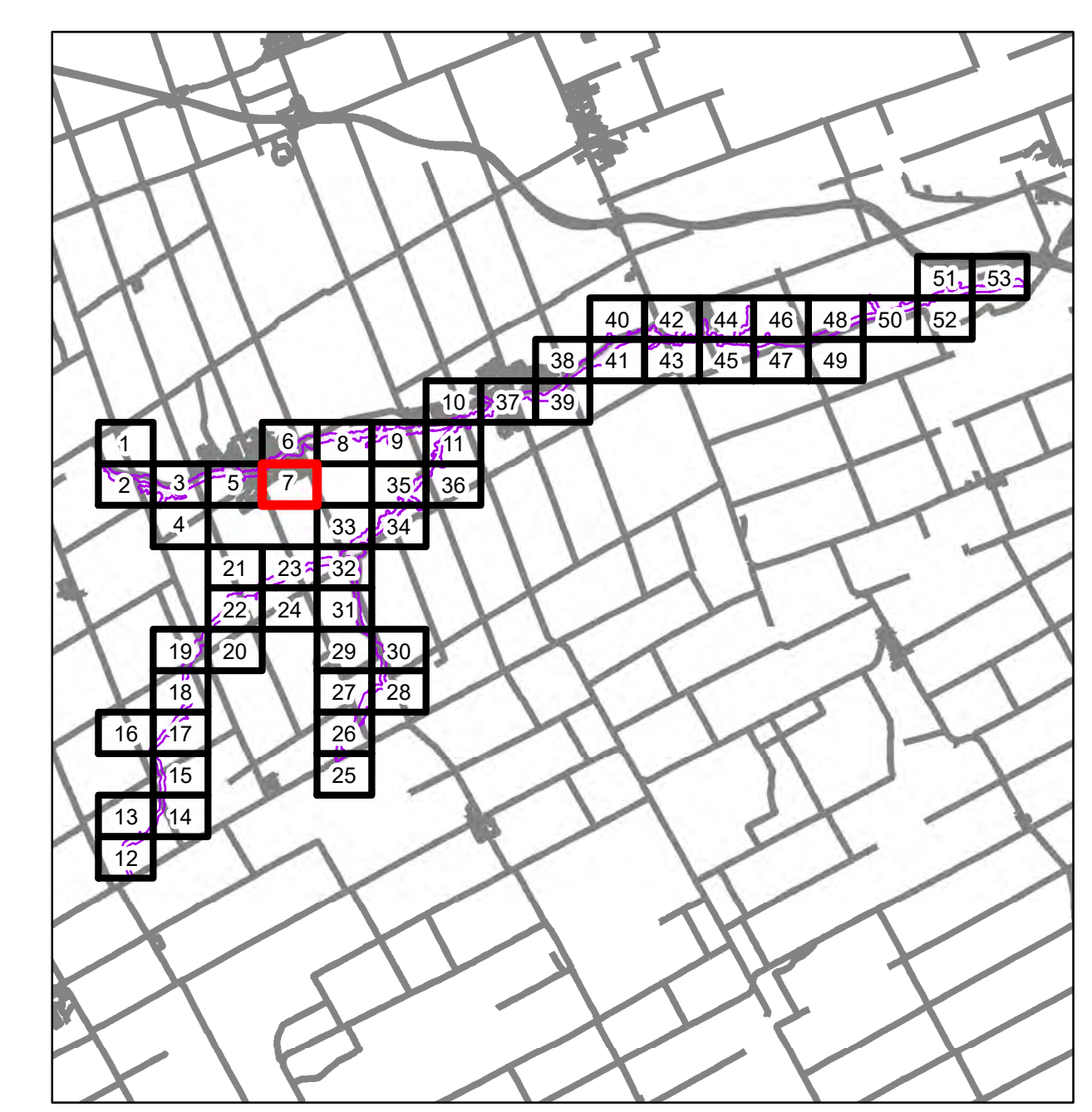
-  Regulation Limit / Limite Réglementaire
-  Stream / Ruisseau
-  Road / Rue
-  Lot, Concession / Lot, Concession



**GENERAL INFORMATION**  
Vertical Datum: CGVD2013  
Horizontal Datum: North American 1983  
Map Projection: UTM NAD 1983 Zone 18N

**RENSEIGNEMENTS GÉNÉRAUX**  
Niveau de référence vertical: CGVD2013  
Niveau de référence horizontal: Nord-américain 1983  
Projection cartographique: UTM NAD 1983 Zone 18N

## SHEET INDEX / TABLEAU D'ASSEMBLAGE

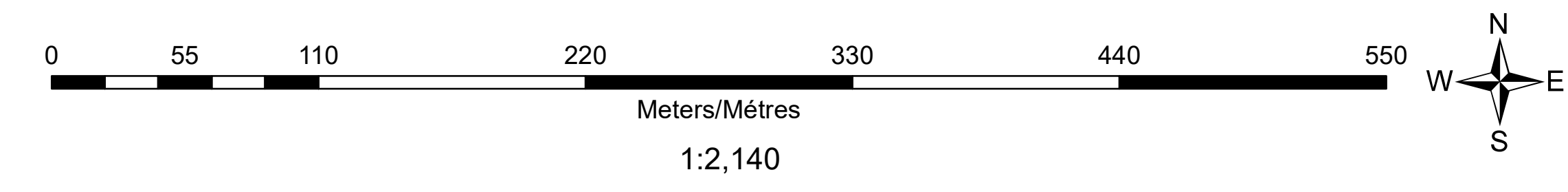


No.	Amendment/Revision	Date
01.	DRAFT	01/25/2024



This map and the associated information displayed thereon are to be used for general illustrative purposes only, and is not suitable or intended for navigation, legal, engineering or surveying purposes. Although best efforts have been made to create accuracy, due to the complex and extensive nature of the data, all representations and/or information provided herein are approximate and users should consult the primary data and information sources to confirm the accuracy of the map. The United Counties of Stormont, Dundas, and Glengarry and the South Nation Conservation Authority, their employees and agents, do not guarantee the accuracy of the map, and will not be liable for any claims for damages or loss arising from its use. The user hereby accepts and assumes all inherent risks associated with the use of this map.

This map is produced in part with data provided by the Ontario Geographic Data Exchange under Licence with the Ontario Ministry of Natural Resources and the King's Printer for Ontario, 2024.



Cette carte et les renseignements connexes qui y sont affichés sont fournis à titre d'illustration seulement et ne doivent pas être utilisés pour la navigation ou à des fins juridiques, techniques ou d'arpentage. En dépit des efforts consentis pour en assurer l'exactitude, les représentations ou renseignements que l'on trouvera ici demeurent approximatifs, du fait de la complexité et de l'étendue des données, et les utilisateurs doivent consulter les sources de données et de renseignements primaires afin de confirmer l'exactitude de la carte. Les Comtés unis de Stormont, Dundas et Glengarry et Conservation de la Nation-Sud, ainsi que leurs employés et représentants, ne garantissent pas l'exactitude de la carte et ne sauraient être tenus responsables pour d'éventuelles demandes en dommages-intérêts ou pertes découlant de son utilisation. L'utilisateur accepte et assume par la présente tous les risques inhérents à l'utilisation de cette carte.

Cette carte a été en partie réalisée à l'aide de données fournies par le Groupe d'échange de données géospatiales en Ontario en vertu d'un contrat de licence passé avec le ministère des Richesses naturelles de l'Ontario et l'imprimeur du Roi pour l'Ontario en 2024.





ONTARIO REGULATION 97/04: REGULATION FOR DEVELOPMENT, INTERFERENCE WITH WETLANDS AND ALTERATIONS TO SHORELINES AND WATERCOURSES ONTARIO REGULATION 170 / 06

# RIVIÈRE CASTOR ET SES AFFLUENTS

# CASTOR RIVER AND TRIBUTARIES

ONTARIO REGULATION 97/04: DÉVELOPPEMENT, INTERFÉRENCE AVEC LES TERRES HUMIDES ET ALTÉRATIONS DES BERGES ET DES COURS D'EAU ONTARIO REGULATION 170 / 06

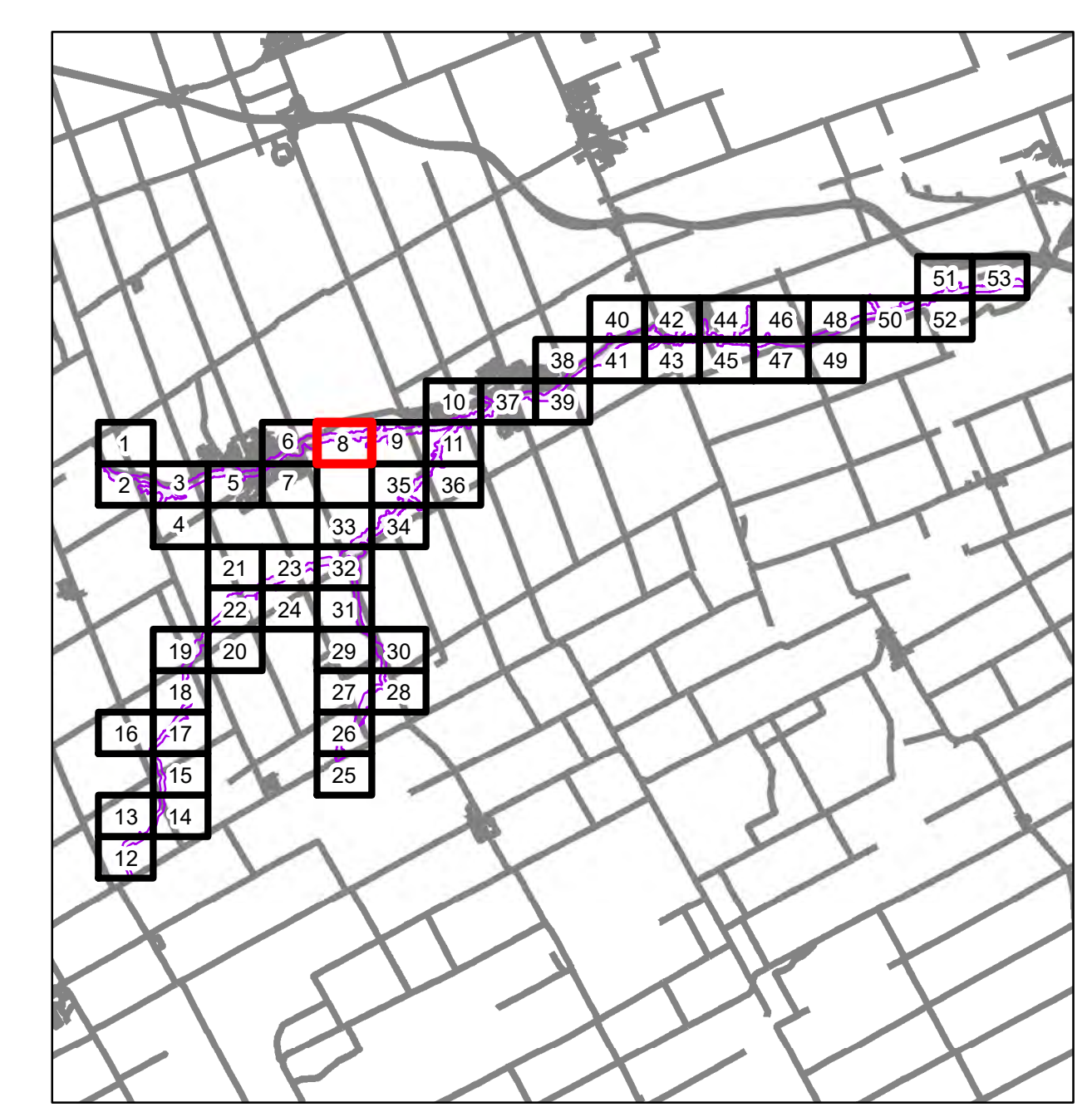
## Legend / Légende

-  Regulation Limit / Limite Règlementaire
-  Stream / Ruisseau
-  Road / Rue
-  Lot, Concession / Lot, Concession

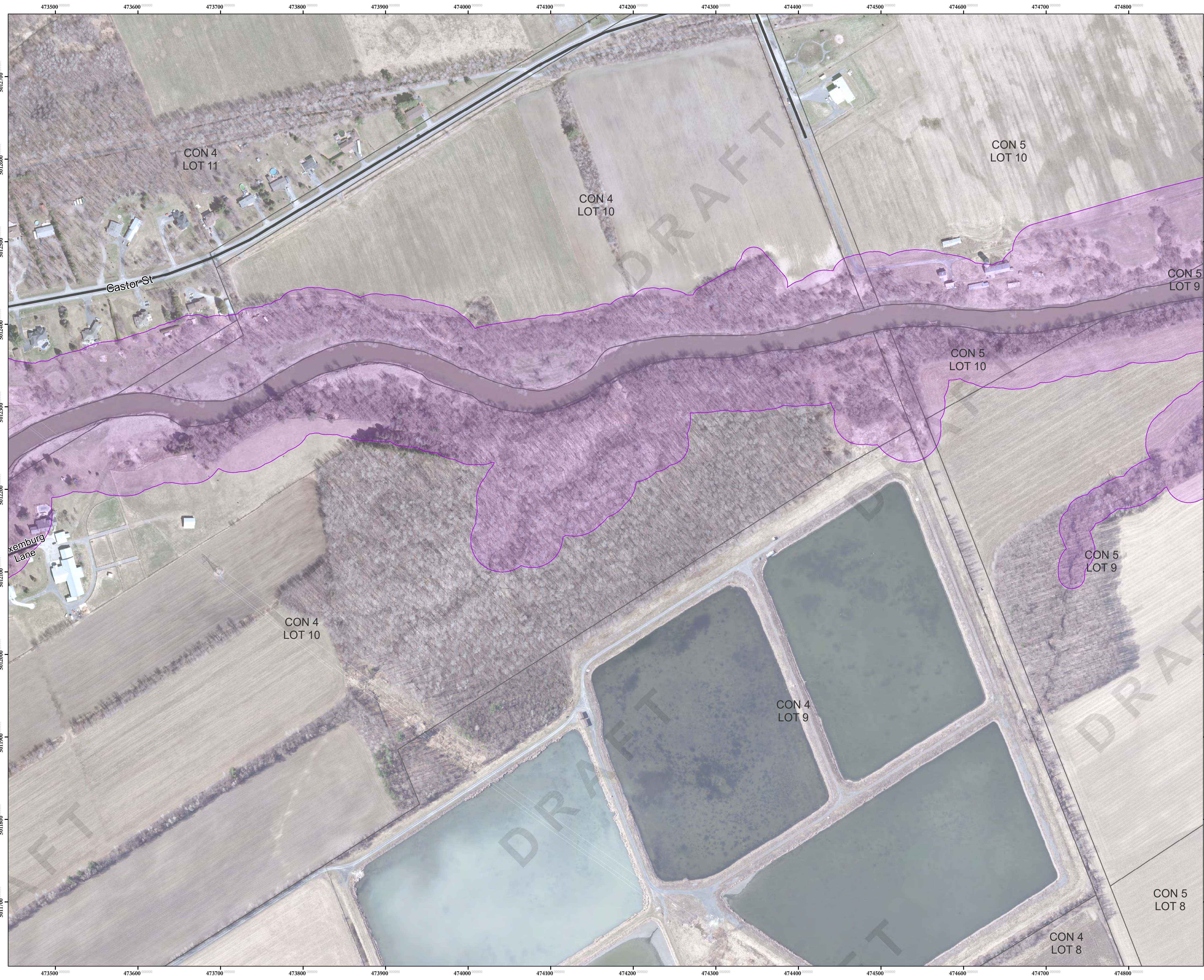


**GENERAL INFORMATION**      **RENSEIGNEMENTS GÉNÉRAUX**  
 Vertical Datum: CGVD2013      Niveau de référence vertical: CGVD2013  
 Horizontal Datum: North American 1983      Niveau de référence horizontal: Nord-américain 1983  
 Map Projection: UTM NAD 1983 Zone 18N      Projection cartographique: UTM NAD 1983 Zone 18N

## SHEET INDEX / TABLEAU D'ASSEMBLAGE

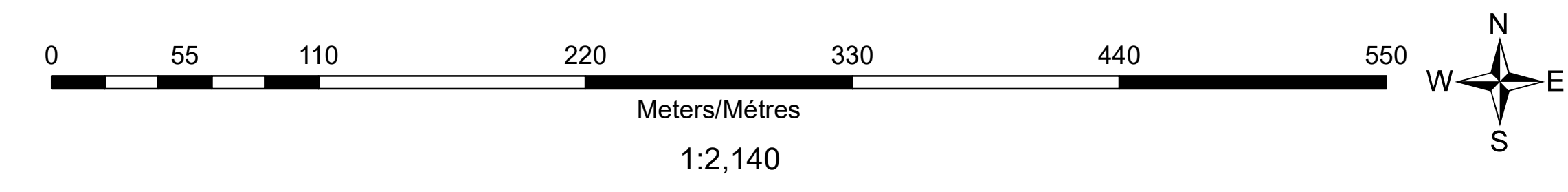


No.	Amendment/Revision	Date
01.	DRAFT	01/25/2024



This map and the associated information displayed thereon are to be used for general illustrative purposes only, and is not suitable or intended for navigation, legal, engineering or surveying purposes. Although best efforts have been made to create accuracy, due to the complex and extensive nature of the data, all representations and/or information provided herein are approximate and users should consult the primary data and information sources to confirm the accuracy of the map. The United Counties of Stormont, Dundas, and Glengarry and the South Nation Conservation Authority, their employees and agents, do not guarantee the accuracy of the map, and will not be liable for any claims for damages or loss arising its use. The user hereby accepts and assumes all inherent risks associated with the use of this map.

This map is produced in part with data provided by the Ontario Geographic Data Exchange under Licence with the Ontario Ministry of Natural Resources and the King's Printer for Ontario, 2024.



Cette carte et les renseignements connexes qui y sont affichés sont fournis à titre d'illustration seulement et ne doivent pas être utilisés pour la navigation ou à des fins juridiques, techniques ou d'arpentage. En dépit des efforts consentis pour assurer l'exactitude, les représentations ou renseignements que l'on trouvera ici demeurent approximatifs, du fait de la complexité et de l'étendue des données, et les utilisateurs doivent consulter les sources de données et de renseignements primaires afin de confirmer l'exactitude de la carte. Les Comtés unis de Stormont, Dundas et Glengarry et Conservation de la Nation-Sud, ainsi que leurs employés et représentants, ne garantissent pas l'exactitude de la carte et ne sauraient être tenus responsables pour d'éventuelles demandes en dommages-intérêts ou pertes découlant de son utilisation. L'utilisateur accepte et assume par la présente tous les risques inhérents à l'utilisation de cette carte.

Cette carte a été en partie réalisée à l'aide de données fournies par le Groupe d'échange de données géospatiales en Ontario en vertu d'un contrat de licence passé avec le ministère des Richesses naturelles de l'Ontario et l'Imprimeur du Roi pour l'Ontario en 2024.







ONTARIO REGULATION 97/04: REGULATION FOR DEVELOPMENT, INTERFERENCE WITH WETLANDS AND ALTERATIONS TO SHORELINES AND WATERCOURSES  
ONTARIO REGULATION 170 / 06

# RIVIÈRE CASTOR ET SES AFFLUENTS

# CASTOR RIVER AND TRIBUTARIES

ONTARIO REGULATION 97/04: DÉVELOPPEMENT, INTERFÉRENCE AVEC LES TERRES HUMIDES ET ALTÉRATIONS DES BERGES ET DES COURS D'EAU  
ONTARIO REGULATION 170 / 06

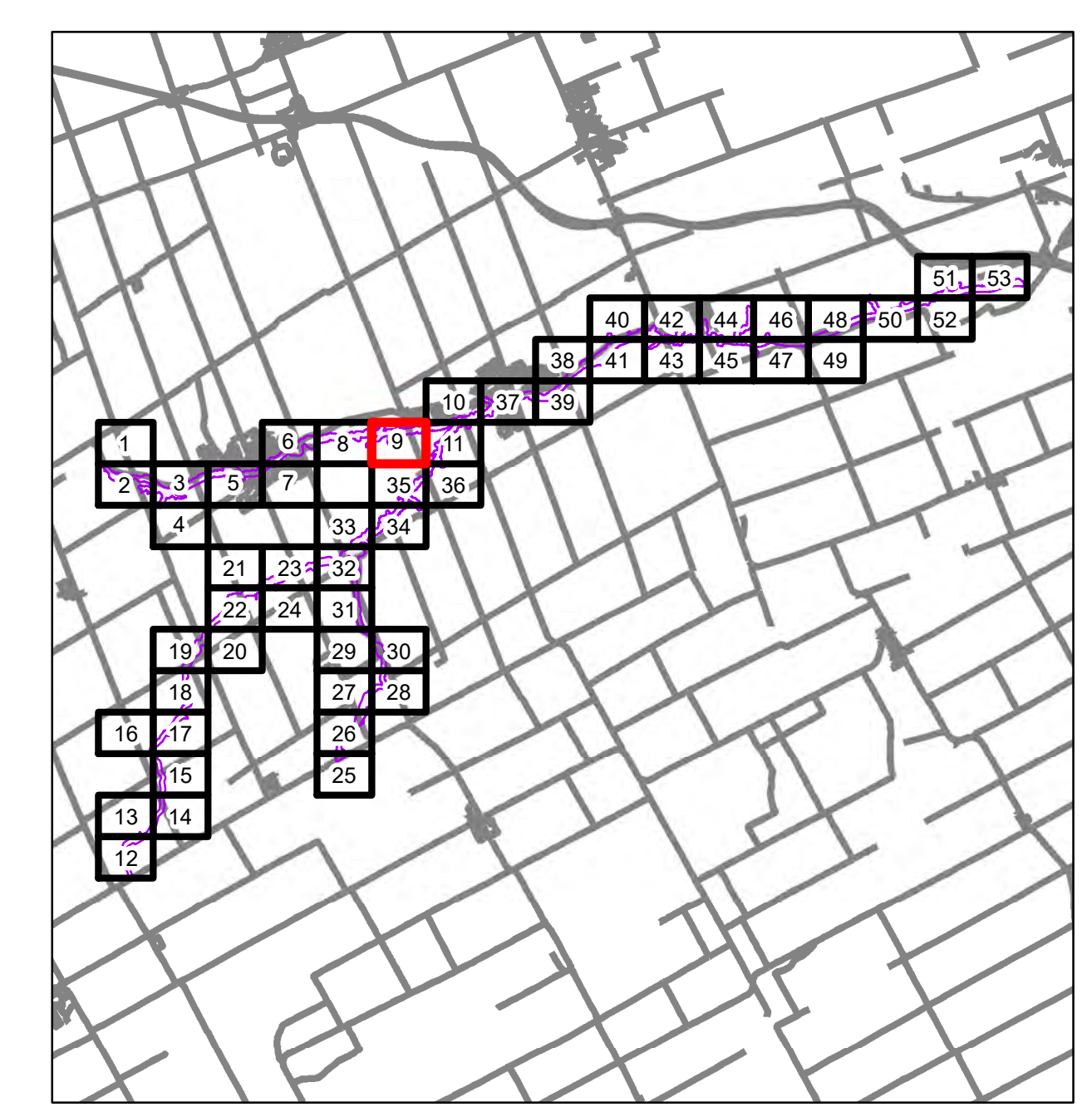
## Legend / Légende

-  Regulation Limit / Limite Règlementaire
-  Stream / Ruisseau
-  Road / Rue
-  Lot, Concession / Lot, Concession

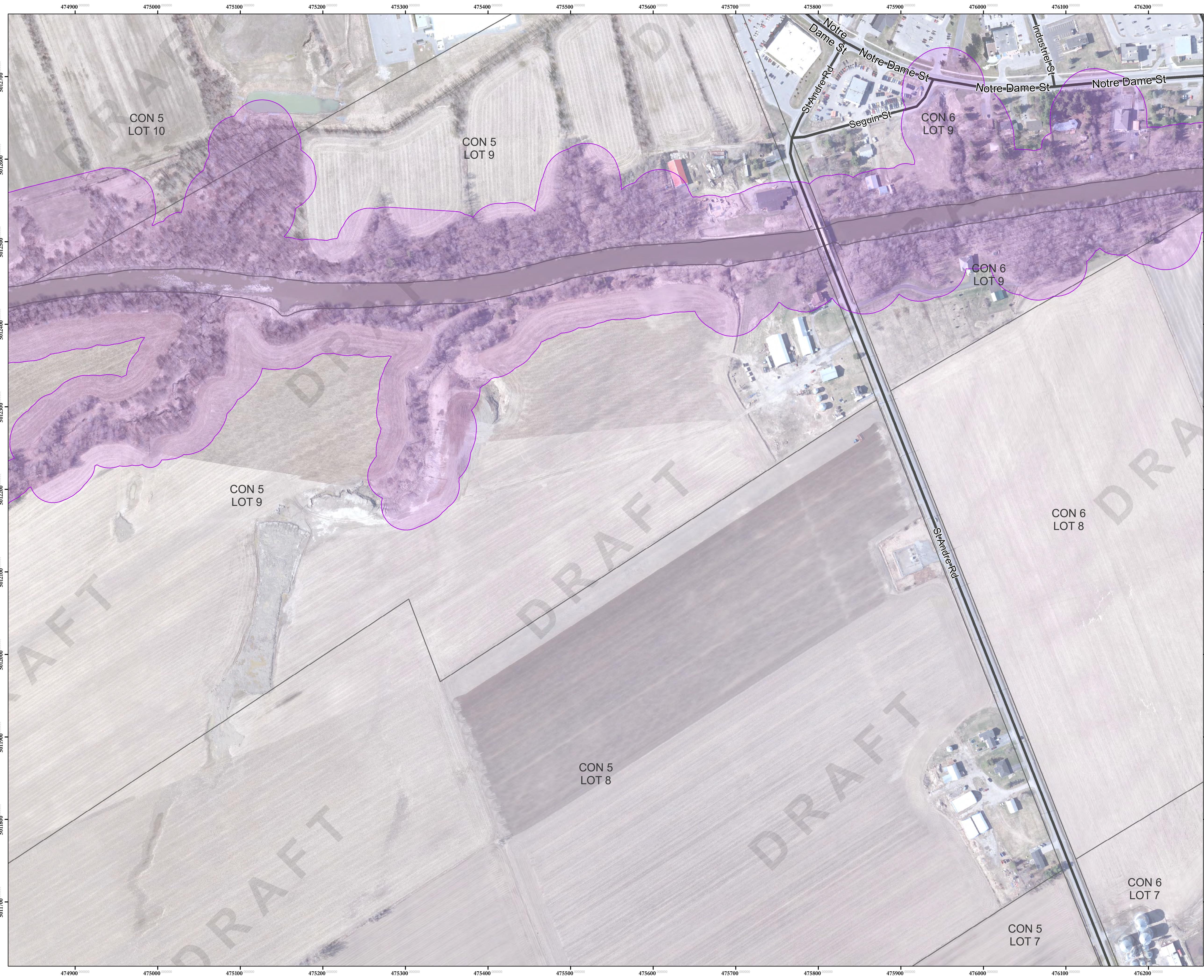


<b>GENERAL INFORMATION</b>	<b>RENSEIGNEMENTS GÉNÉRAUX</b>
Vertical Datum: CGVD2013	Niveau de référence vertical: CGVD2013
Horizontal Datum: North American 1983	Niveau de référence horizontal: Nord-américain 1983
Map Projection: UTM NAD 1983 Zone 18N	Projection cartographique: UTM NAD 1983 Zone 18N

## SHEET INDEX / TABLEAU D'ASSEMBLAGE

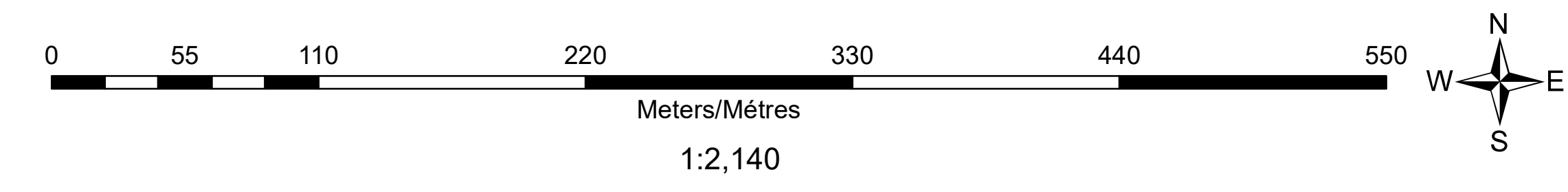


No.	Amendment/Revision	Date
01.	DRAFT	01/25/2024



This map and the associated information displayed thereon are to be used for general illustrative purposes only, and is not suitable or intended for navigation, legal, engineering or surveying purposes. Although best efforts have been made to create accuracy, due to the complex and extensive nature of the data, all representations and/or information provided herein are approximate and users should consult the primary data and information sources to confirm the accuracy of the map. The United Counties of Stormont, Dundas, and Glengarry and the South Nation Conservation Authority, their employees and agents, do not guarantee the accuracy of the map, and will not be liable for any claims for damages or loss arising its use. The user hereby accepts and assumes all inherent risks associated with the use of this map.

This map is produced in part with data provided by the Ontario Geographic Data Exchange under Licence with the Ontario Ministry of Natural Resources and the King's Printer for Ontario, 2024.



Cette carte et les renseignements connexes qui y sont affichés sont fournis à titre d'illustration seulement et ne doivent pas être utilisés pour la navigation ou à des fins juridiques, techniques ou d'arpentage. En dépit des efforts consentis pour en assurer l'exactitude, les représentations ou renseignements que l'on trouvera ici demeurent approximatifs, du fait de la complexité et de l'étendue des données, et les utilisateurs doivent consulter les sources de données et de renseignements primaires afin de confirmer l'exactitude de la carte. Les Comtés unis de Stormont, Dundas et Glengarry et Conservation de la Nation-Sud, ainsi que leurs employés et représentants, ne garantissent pas l'exactitude de la carte et ne sauraient être tenus responsables pour d'éventuelles demandes en dommages-intérêts ou pertes découlant de son utilisation. L'utilisateur accepte et assume par la présente tous les risques inhérents à l'utilisation de cette carte.

Cette carte a été en partie réalisée à l'aide de données fournies par le Groupe d'échange de données géospatiales en Ontario en vertu d'un contrat de licence passé avec le ministère des Richesses naturelles de l'Ontario et l'Imprimeur du Roi pour l'Ontario en 2024.





ONTARIO REGULATION 97/04: REGULATION FOR DEVELOPMENT, INTERFERENCE WITH WETLANDS AND ALTERATIONS TO SHORELINES AND WATERCOURSES  
ONTARIO REGULATION 170 / 06

# RIVIÈRE CASTOR ET SES AFFLUENTS

# CASTOR RIVER AND TRIBUTARIES

ONTARIO REGULATION 97/04: DÉVELOPPEMENT, INTERFÉRENCE AVEC LES TERRES HUMIDES ET ALTÉRATIONS DES BERGES ET DES COURS D'EAU  
ONTARIO REGULATION 170 / 06

## Legend / Légende

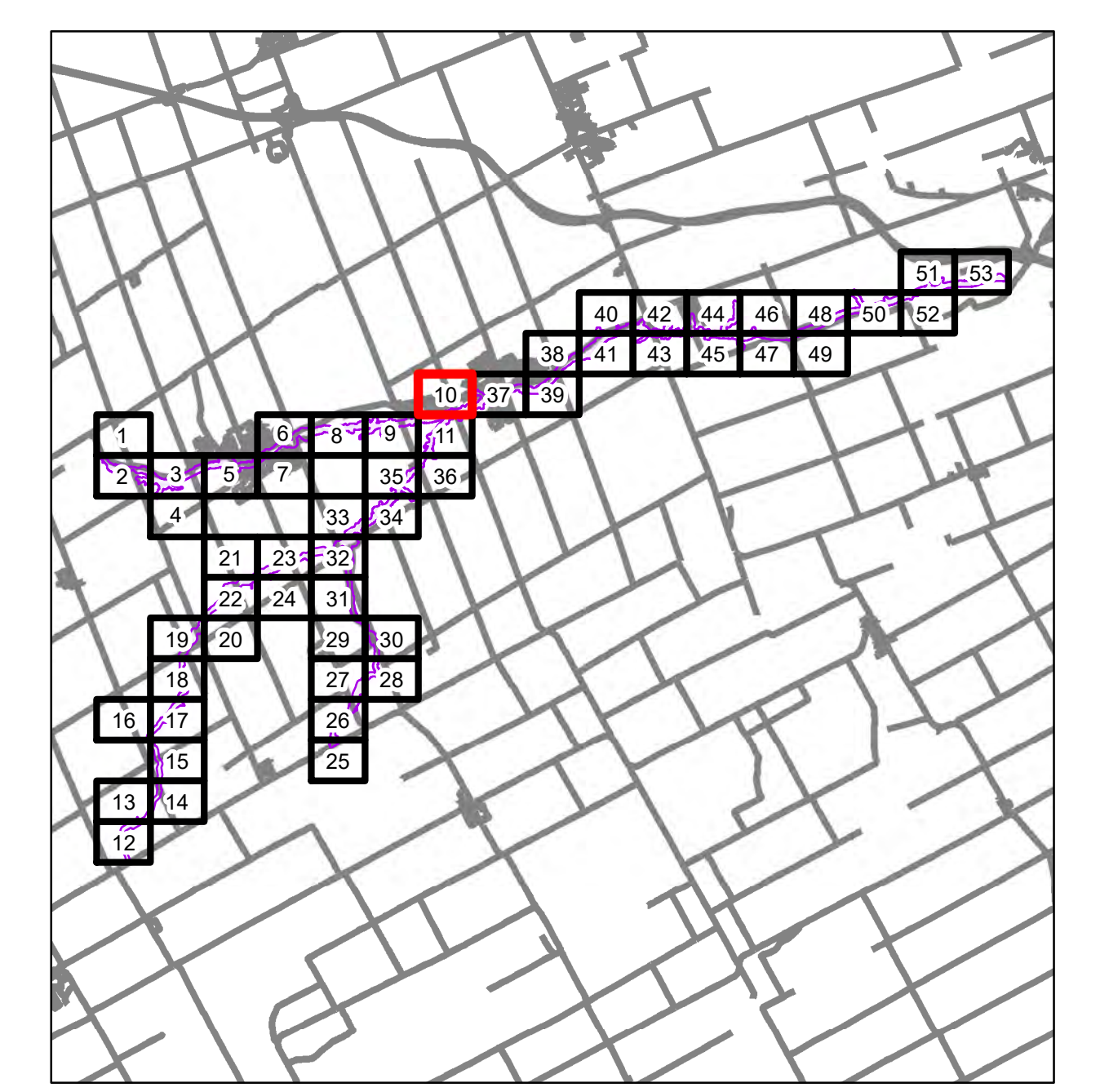
-  Regulation Limit / Limite Règlementaire
-  Stream / Ruisseau
-  Road / Rue
-  Lot, Concession / Lot, Concession



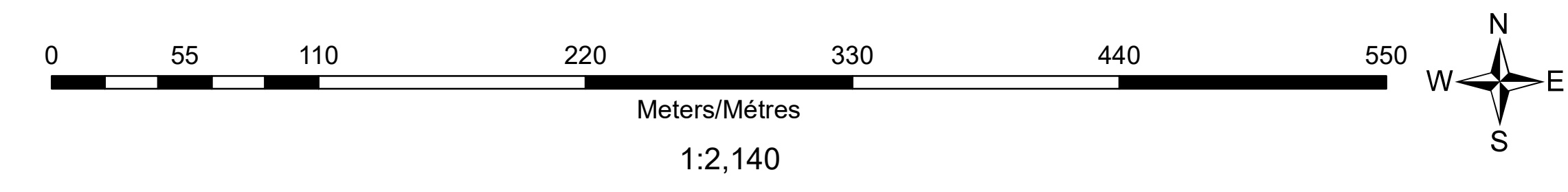
**GENERAL INFORMATION**  
Vertical Datum: CGVD2013  
Horizontal Datum: North American 1983  
Map Projection: UTM NAD 1983 Zone 18N

**RENSEIGNEMENTS GÉNÉRAUX**  
Niveau de référence vertical: CGVD2013  
Niveau de référence horizontal: Nord-américain 1983  
Projection cartographique: UTM NAD 1983 Zone 18N

## SHEET INDEX / TABLEAU D'ASSEMBLAGE



No.	Amendment/Revision	Date
01.	DRAFT	01/25/2024



Cette carte et les renseignements connexes qui y sont affichés sont fournis à titre d'illustration seulement et ne doivent pas être utilisés pour la navigation ou à des fins juridiques, techniques ou d'arpentage. En dépit des efforts consentis pour en assurer l'exactitude, les représentations ou renseignements que l'on trouvera ici demeurent approximatifs, du fait de la complexité et de l'étendue des données, et les utilisateurs doivent consulter les sources de données et de renseignements primaires afin de confirmer l'exactitude de la carte. Les Comtés unis de Stormont, Dundas et Glengarry et Conservation de la Nation-Sud, ainsi que leurs employés et représentants, ne garantissent pas l'exactitude de la carte et ne sauraient être tenus responsables pour d'éventuelles demandes en dommages-intérêts ou pertes découlant de son utilisation. L'utilisateur accepte et assume par la présente tous les risques inhérents à l'utilisation de cette carte.

Cette carte a été en partie réalisée à l'aide de données fournies par le Groupe d'échange de données géospatiales en Ontario en vertu d'un contrat de licence passé avec le ministère des Richesses naturelles de l'Ontario et l'Imprimeur du Roi pour l'Ontario en 2024.

This map and the associated information displayed thereon are to be used for general illustrative purposes only, and is not suitable or intended for navigation, legal, engineering or surveying purposes. Although best efforts have been made to create accuracy, due to the complex and extensive nature of the data, all representations and/or information provided herein are approximate and users should consult the primary data and information sources to confirm the accuracy of the map. The United Counties of Stormont, Dundas, and Glengarry and the South Nation Conservation Authority, their employees and agents, do not guarantee the accuracy of the map, and will not be liable for any claims for damages or loss arising its use. The user hereby accepts and assumes all inherent risks associated with the use of this map.

This map is produced in part with data provided by the Ontario Geographic Data Exchange under Licence with the Ontario Ministry of Natural Resources and the King's Printer for Ontario, 2024.





ONTARIO REGULATION 97/04: REGULATION FOR DEVELOPMENT, INTERFERENCE WITH WETLANDS AND ALTERATIONS TO SHORELINES AND WATERCOURSES  
ONTARIO REGULATION 170 / 06

# RIVIÈRE CASTOR ET SES AFFLUENTS

# CASTOR RIVER AND TRIBUTARIES

ONTARIO REGULATION 97/04: DÉVELOPPEMENT, INTERFÉRENCE AVEC LES TERRES HUMIDES ET ALTÉRATIONS DES BERGES ET DES COURS D'EAU  
ONTARIO REGULATION 170 / 06

## Legend / Légende

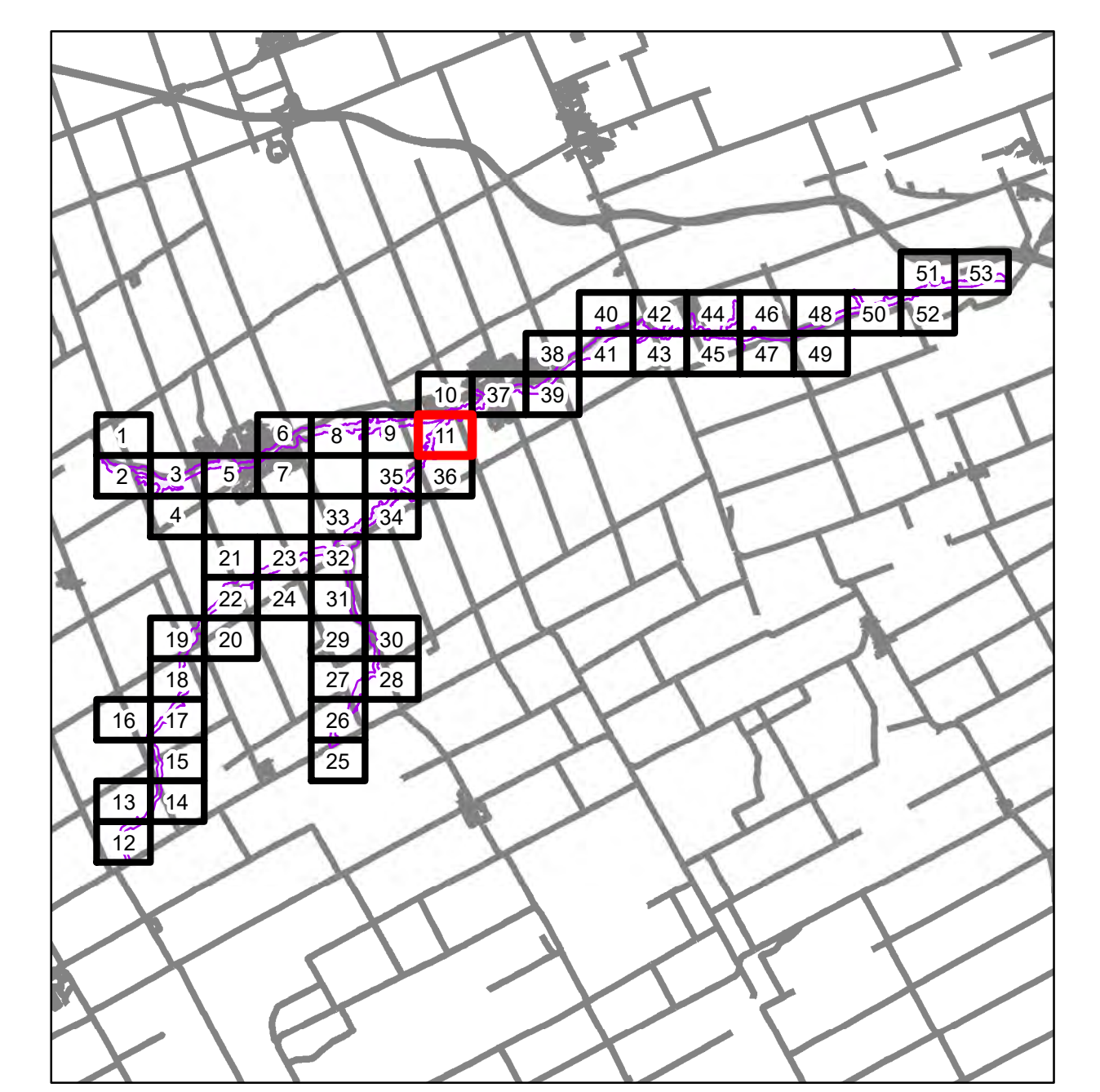
-  Regulation Limit / Limite Règlementaire
-  Stream / Ruisseau
-  Road / Rue
-  Lot, Concession / Lot, Concession



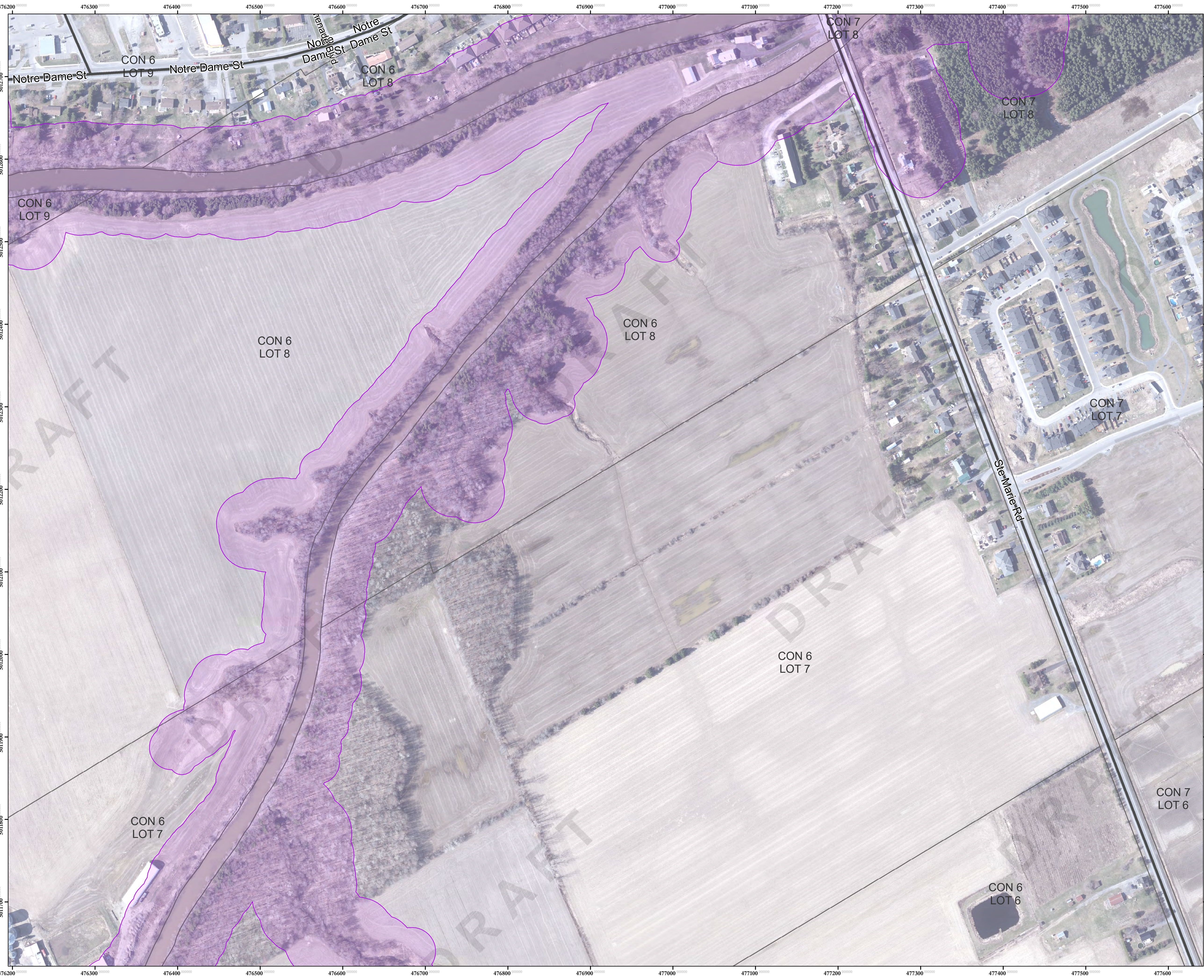
**GENERAL INFORMATION**  
Vertical Datum: CGVD2013  
Horizontal Datum: North American 1983  
Map Projection: UTM NAD 1983 Zone 18N

**RENSEIGNEMENTS GÉNÉRAUX**  
Niveau de référence vertical: CGVD2013  
Niveau de référence horizontal: Nord-américain 1983  
Projection cartographique: UTM NAD 1983 Zone 18N

## SHEET INDEX / TABLEAU D'ASSEMBLAGE

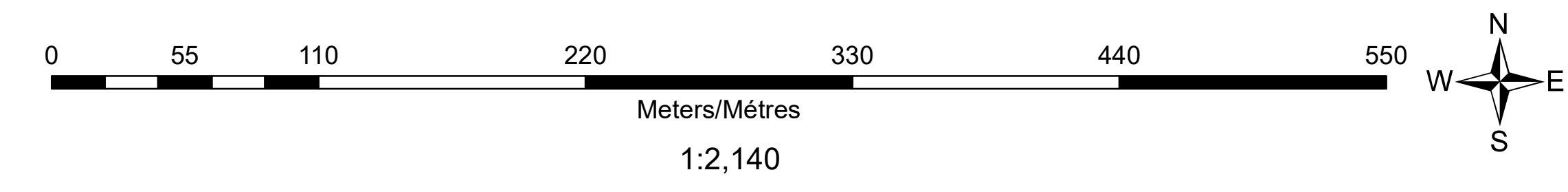


No.	Amendment/Revision	Date
01.	DRAFT	01/25/2024



This map and the associated information displayed thereon are to be used for general illustrative purposes only, and is not suitable or intended for navigation, legal, engineering or surveying purposes. Although best efforts have been made to create accuracy, due to the complex and extensive nature of the data, all representations and/or information provided herein are approximate and users should consult the primary data and information sources to confirm the accuracy of the map. The United Counties of Stormont, Dundas, and Glengarry and the South Nation Conservation Authority, their employees and agents, do not guarantee the accuracy of the map, and will not be liable for any claims for damages or loss arising from its use. The user hereby accepts and assumes all inherent risks associated with the use of this map.

This map is produced in part with data provided by the Ontario Geographic Data Exchange under Licence with the Ontario Ministry of Natural Resources and the King's Printer for Ontario, 2024.



Cette carte et les renseignements connexes qui y sont affichés sont fournis à titre d'illustration seulement et ne doivent pas être utilisés pour la navigation ou à des fins juridiques, techniques ou d'arpentage. En dépit des efforts consentis pour en assurer l'exactitude, les représentations ou renseignements que l'on trouvera ici demeurent approximatifs, du fait de la complexité et de l'étendue des données, et les utilisateurs doivent consulter les sources de données et de renseignements primaires afin de confirmer l'exactitude de la carte. Les Comtés unis de Stormont, Dundas et Glengarry et Conservation de la Nation-Sud, ainsi que leurs employés et représentants, ne garantissent pas l'exactitude de la carte et ne sauraient être tenus responsables pour d'éventuelles demandes en dommages-intérêts ou pertes découlant de son utilisation. L'utilisateur accepte et assume par la présente tous les risques inhérents à l'utilisation de cette carte.

Cette carte a été en partie réalisée à l'aide de données fournies par le Groupe d'échange de données géospatiales en Ontario en vertu d'un contrat de licence passé avec le ministère des Richesses naturelles de l'Ontario et l'Imprimeur du Roi pour l'Ontario en 2024.





ONTARIO REGULATION 97/04: REGULATION FOR DEVELOPMENT, INTERFERENCE WITH WETLANDS AND ALTERATIONS TO SHORELINES AND WATERCOURSES ONTARIO REGULATION 170 / 06

# RIVIÈRE CASTOR ET SES AFFLUENTS

# CASTOR RIVER AND TRIBUTARIES

ONTARIO REGULATION 97/04: DÉVELOPPEMENT, INTERFÉRENCE AVEC LES TERRES HUMIDES ET ALTÉRATIONS DES BERGES ET DES COURS D'EAU ONTARIO REGULATION 170 / 06

## Legend / Légende

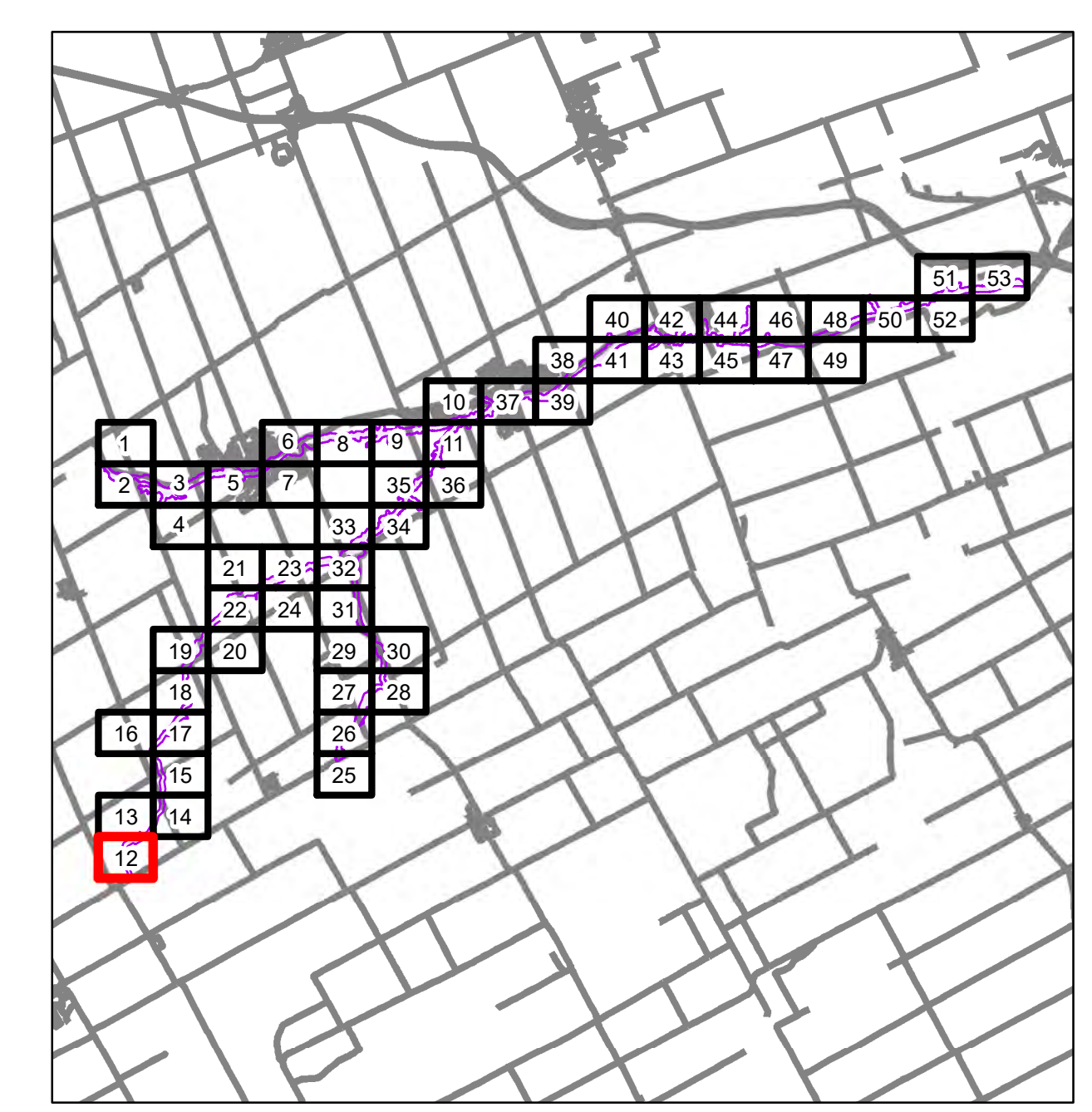
-  Regulation Limit / Limite Règlementaire
-  Stream / Ruisseau
-  Road / Rue
-  Lot, Concession / Lot, Concession



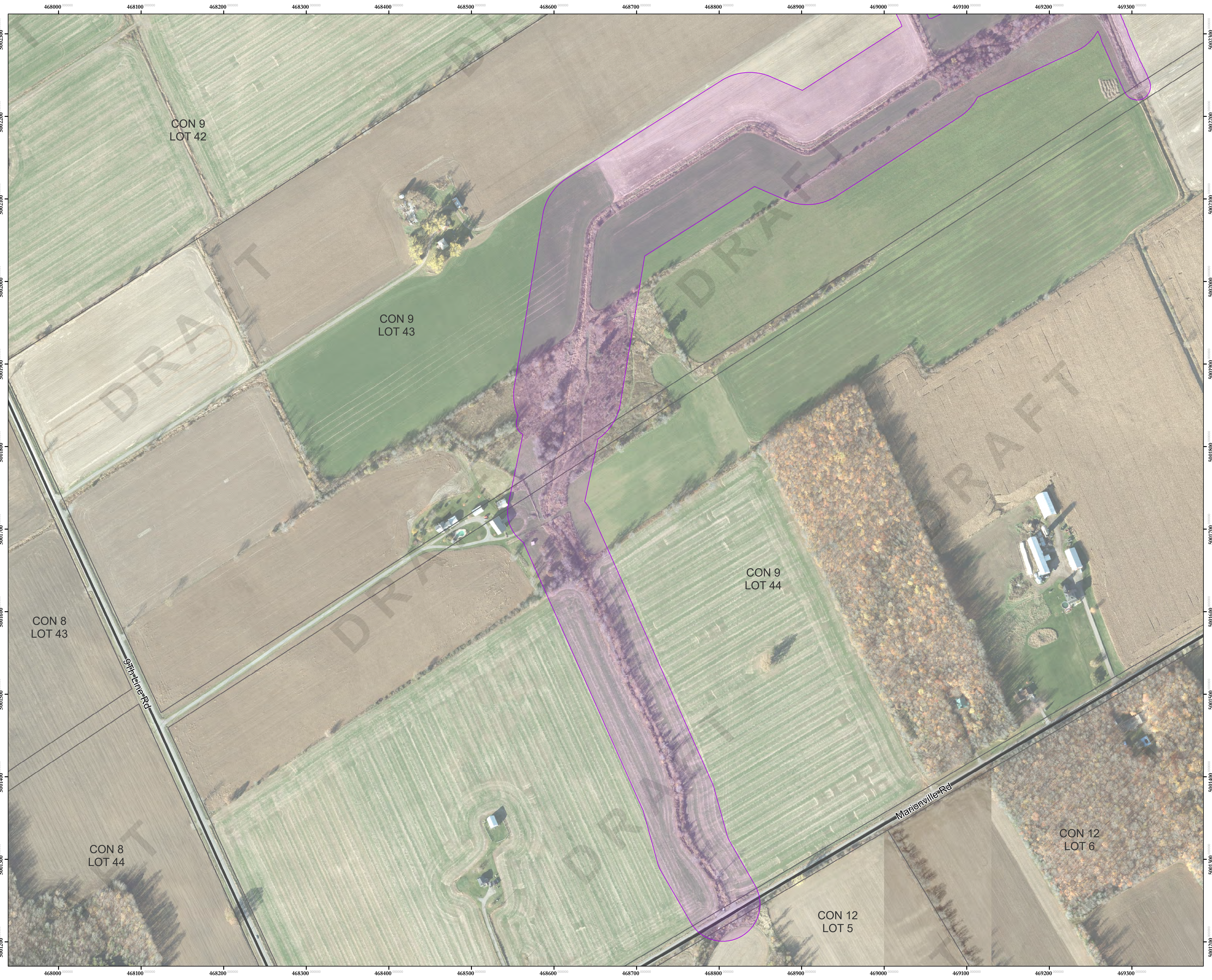
**GENERAL INFORMATION**  
Vertical Datum: CGVD2013  
Horizontal Datum: North American 1983  
Map Projection: UTM NAD 1983 Zone 18N

**RENSEIGNEMENTS GÉNÉRAUX**  
Niveau de référence vertical: CGVD2013  
Niveau de référence horizontal: Nord-américain 1983  
Projection cartographique: UTM NAD 1983 Zone 18N

## SHEET INDEX / TABLEAU D'ASSEMBLAGE

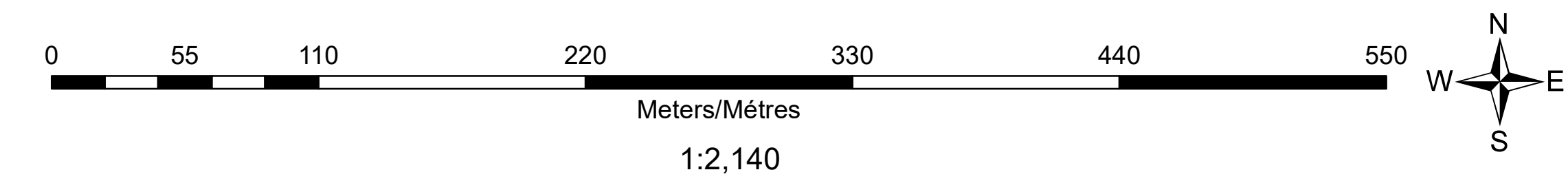


No.	Amendment/Revision	Date
01.	DRAFT	01/25/2024



This map and the associated information displayed thereon are to be used for general illustrative purposes only, and is not suitable or intended for navigation, legal, engineering or surveying purposes. Although best efforts have been made to create accuracy, due to the complex and extensive nature of the data, all representations and/or information provided herein are approximate and users should consult the primary data and information sources to confirm the accuracy of the map. The United Counties of Stormont, Dundas, and Glengary and the South Nation Conservation Authority, their employees and agents, do not guarantee the accuracy of the map, and will not be liable for any claims for damages or loss arising from its use. The user hereby accepts and assumes all inherent risks associated with the use of this map.

This map is produced in part with data provided by the Ontario Geographic Data Exchange under Licence with the Ontario Ministry of Natural Resources and the King's Printer for Ontario, 2024.



Cette carte et les renseignements connexes qui y sont affichés sont fournis à titre d'illustration seulement et ne doivent pas être utilisés pour la navigation ou à des fins juridiques, techniques ou d'arpentage. En dépit des efforts consentis pour en assurer l'exactitude, les représentations ou renseignements que l'on trouvera ici demeurent approximatifs, du fait de la complexité et de l'étendue des données, et les utilisateurs doivent consulter les sources de données et de renseignements primaires afin de confirmer l'exactitude de la carte. Les Comtés unis de Stormont, Dundas et Glengary et Conservation de la Nation-Sud, ainsi que leurs employés et représentants, ne garantissent pas l'exactitude de la carte et ne sauraient être tenus responsables pour d'éventuelles demandes en dommages-intérêts ou pertes découlant de son utilisation. L'utilisateur accepte et assume par la présente tous les risques inhérents à l'utilisation de cette carte.

Cette carte a été en partie réalisée à l'aide de données fournies par le Groupe d'échange de données géospatiales en Ontario en vertu d'un contrat de licence passé avec le ministère des Richesses naturelles de l'Ontario et l'Imprimeur du Roi pour l'Ontario en 2024.





ONTARIO REGULATION 97/04: REGULATION FOR DEVELOPMENT, INTERFERENCE WITH WETLANDS AND ALTERATIONS TO SHORELINES AND WATERCOURSES ONTARIO REGULATION 170 / 06

# RIVIÈRE CASTOR ET SES AFFLUENTS

# CASTOR RIVER AND TRIBUTARIES

ONTARIO REGULATION 97/04: DÉVELOPPEMENT, INTERFÉRENCE AVEC LES TERRES HUMIDES ET ALTÉRATIONS DES BERGES ET DES COURS D'EAU ONTARIO REGULATION 170 / 06

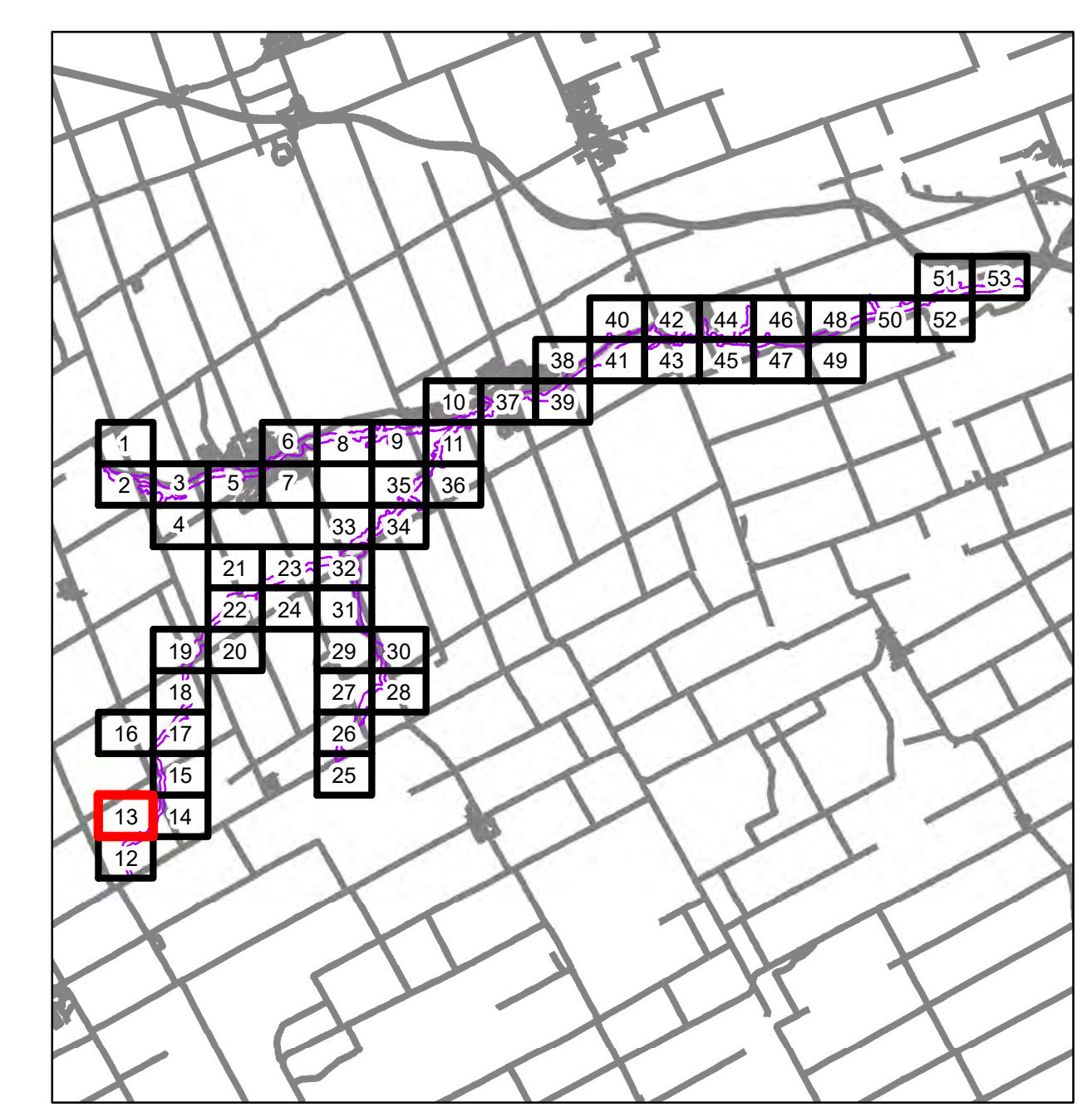
## Legend / Légende

-  Regulation Limit / Limite Règlementaire
-  Stream / Ruisseau
-  Road / Rue
-  Lot, Concession / Lot, Concession



<b>GENERAL INFORMATION</b>	<b>RENSEIGNEMENTS GÉNÉRAUX</b>
Vertical Datum: CGVD2013	Niveau de référence vertical: CGVD2013
Horizontal Datum: North American 1983	Niveau de référence horizontal: Nord-américain 1983
Map Projection: UTM NAD 1983 Zone 18N	Projection cartographique: UTM NAD 1983 Zone 18N

## SHEET INDEX / TABLEAU D'ASSEMBLAGE

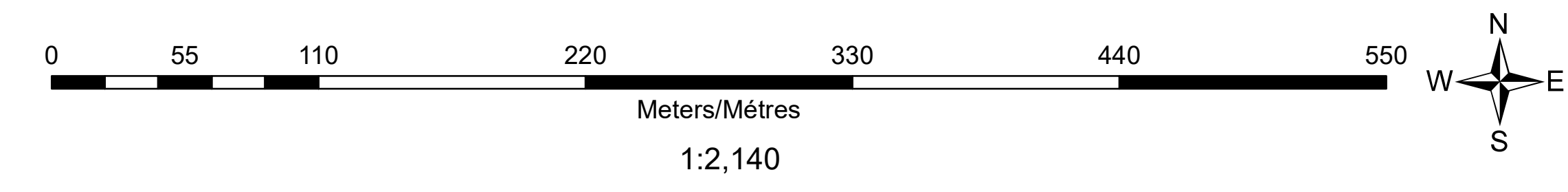


No.	Amendment/Revision	Date
01.	DRAFT	01/25/2024



This map and the associated information displayed thereon are to be used for general illustrative purposes only, and is not suitable or intended for navigation, legal, engineering or surveying purposes. Although best efforts have been made to create accuracy, due to the complex and extensive nature of the data, all representations and/or information provided herein are approximate and users should consult the primary data and information sources to confirm the accuracy of the map. The United Counties of Stormont, Dundas, and Glengarry and the South Nation Conservation Authority, their employees and agents, do not guarantee the accuracy of the map, and will not be liable for any claims for damages or loss arising from its use. The user hereby accepts and assumes all inherent risks associated with the use of this map.

This map is produced in part with data provided by the Ontario Geographic Data Exchange under Licence with the Ontario Ministry of Natural Resources and the King's Printer for Ontario, 2024.



Cette carte et les renseignements connexes qui y sont affichés sont fournis à titre d'illustration seulement et ne doivent pas être utilisés pour la navigation ou à des fins juridiques, techniques ou d'arpentage. En dépit des efforts consentis pour assurer l'exactitude, les représentations ou renseignements que l'on trouvera ici demeurent approximatifs, du fait de la complexité et de l'étendue des données, et les utilisateurs doivent consulter les sources de données et de renseignements primaires afin de confirmer l'exactitude de la carte. Les Comtés unis de Stormont, Dundas et Glengarry et Conservation de la Nation-Sud, ainsi que leurs employés et représentants, ne garantissent pas l'exactitude de la carte et ne sauraient être tenus responsables pour d'éventuelles demandes en dommages-intérêts ou pertes découlant de son utilisation. L'utilisateur accepte et assume par la présente tous les risques inhérents à l'utilisation de cette carte.

Cette carte a été en partie réalisée à l'aide de données fournies par le Groupe d'échange de données géospatiales en Ontario en vertu d'un contrat de licence passé avec le ministère des Richesses naturelles de l'Ontario et l'imprimeur du Roi pour l'Ontario en 2024.





ONTARIO REGULATION 97/04: REGULATION FOR DEVELOPMENT, INTERFERENCE WITH WETLANDS AND ALTERATIONS TO SHORELINES AND WATERCOURSES ONTARIO REGULATION 170 / 06

# RIVIÈRE CASTOR ET SES AFFLUENTS

# CASTOR RIVER AND TRIBUTARIES

ONTARIO REGULATION 97/04: DÉVELOPPEMENT, INTERFÉRENCE AVEC LES TERRES HUMIDES ET ALTÉRATIONS DES BERGES ET DES COURS D'EAU ONTARIO REGULATION 170 / 06

## Legend / Légende

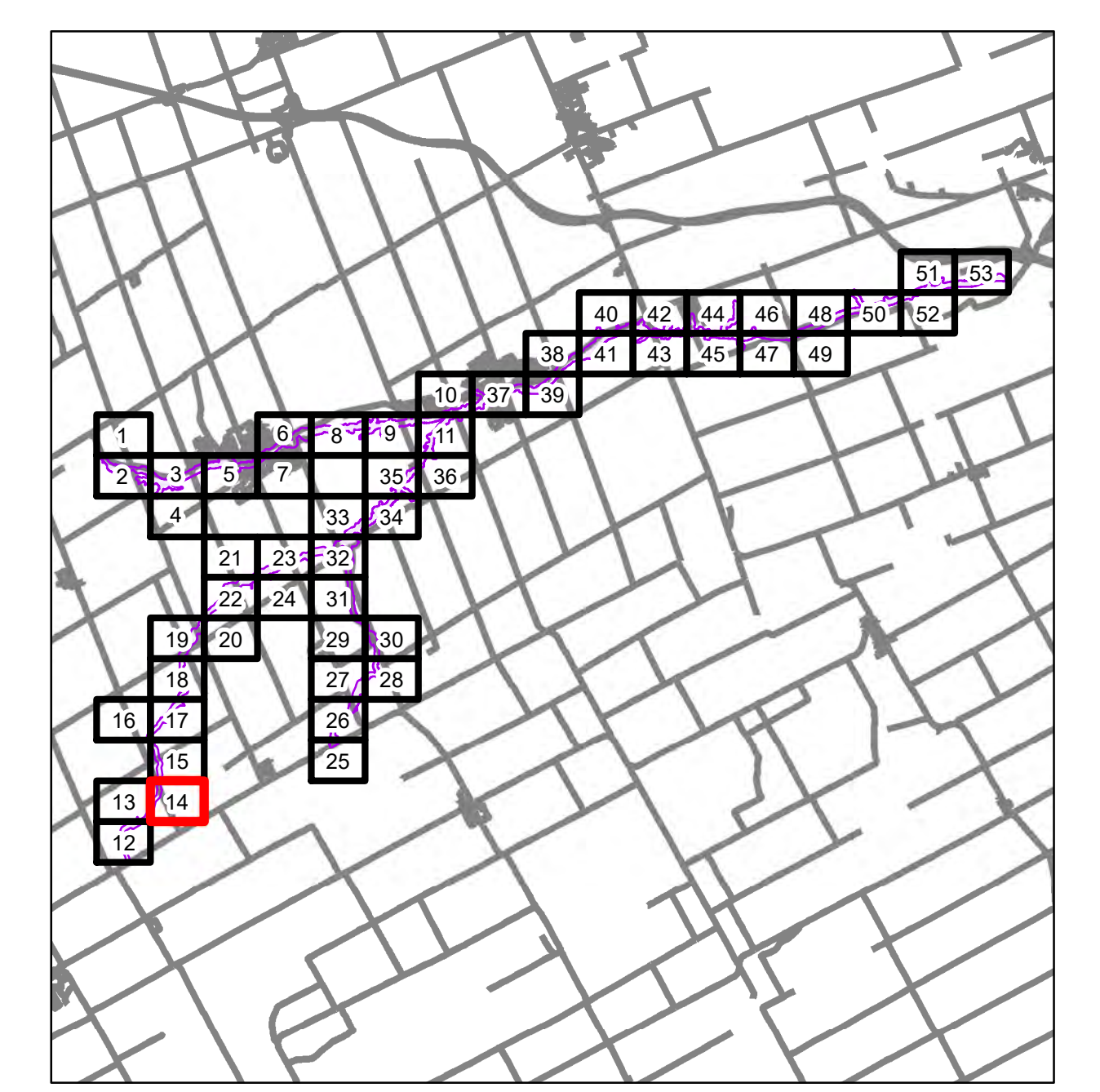
-  Regulation Limit / Limite Règlementaire
-  Stream / Ruisseau
-  Road / Rue
-  Lot, Concession / Lot, Concession



**GENERAL INFORMATION**  
Vertical Datum: CGVD2013  
Horizontal Datum: North American 1983  
Map Projection: UTM NAD 1983 Zone 18N

**RENSEIGNEMENTS GÉNÉRAUX**  
Niveau de référence vertical: CGVD2013  
Niveau de référence horizontal: Nord-américain 1983  
Projection cartographique: UTM NAD 1983 Zone 18N

## SHEET INDEX / TABLEAU D'ASSEMBLAGE

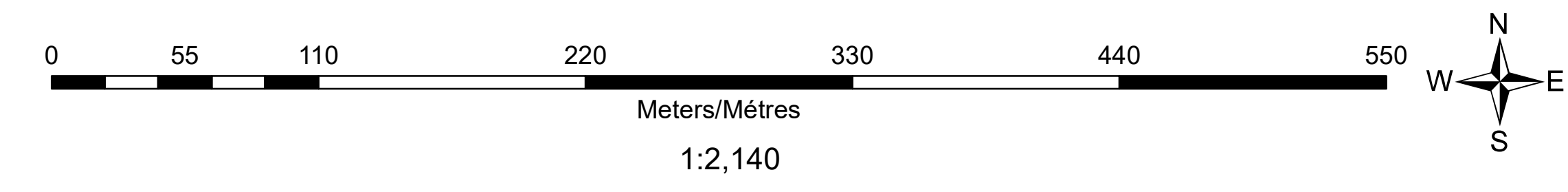


No.	Amendment/Revision	Date
01.	DRAFT	01/25/2024



This map and the associated information displayed thereon are to be used for general illustrative purposes only, and is not suitable or intended for navigation, legal, engineering or surveying purposes. Although best efforts have been made to create accuracy, due to the complex and extensive nature of the data, all representations and/or information provided herein are approximate and users should consult the primary data and information sources to confirm the accuracy of the map. The United Counties of Stormont, Dundas, and Glengarry and the South Nation Conservation Authority, their employees and agents, do not guarantee the accuracy of the map, and will not be liable for any claims for damages or loss arising from its use. The user hereby accepts and assumes all inherent risks associated with the use of this map.

This map is produced in part with data provided by the Ontario Geographic Data Exchange under Licence with the Ontario Ministry of Natural Resources and the King's Printer for Ontario, 2024.



Cette carte et les renseignements connexes qui y sont affichés sont fournis à titre d'illustration seulement et ne doivent pas être utilisés pour la navigation ou à des fins juridiques, techniques ou d'arpentage. En dépit des efforts consentis pour en assurer l'exactitude, les représentations ou renseignements que l'on trouvera ici demeurent approximatifs, du fait de la complexité et de l'étendue des données, et les utilisateurs doivent consulter les sources de données et de renseignements primaires afin de confirmer l'exactitude de la carte. Les Comtés unis de Stormont, Dundas et Glengarry et Conservation de la Nation-Sud, ainsi que leurs employés et représentants, ne garantissent pas l'exactitude de la carte et ne sauraient être tenus responsables pour d'éventuelles demandes en dommages-intérêts ou pertes découlant de son utilisation. L'utilisateur accepte et assume par la présente tous les risques inhérents à l'utilisation de cette carte.

Cette carte a été en partie réalisée à l'aide de données fournies par le Groupe d'échange de données géospatiales en Ontario en vertu d'un contrat de licence passé avec le ministère des Richesses naturelles de l'Ontario et l'imprimeur du Roi pour l'Ontario en 2024.





ONTARIO REGULATION 97/04: REGULATION FOR DEVELOPMENT, INTERFERENCE WITH WETLANDS AND ALTERATIONS TO SHORELINES AND WATERCOURSES ONTARIO REGULATION 170 / 06

# RIVIÈRE CASTOR ET SES AFFLUENTS

# CASTOR RIVER AND TRIBUTARIES

ONTARIO REGULATION 97/04: DÉVELOPPEMENT, INTERFÉRENCE AVEC LES TERRES HUMIDES ET ALTÉRATIONS DES BERGES ET DES COURS D'EAU ONTARIO REGULATION 170 / 06

## Legend / Légende

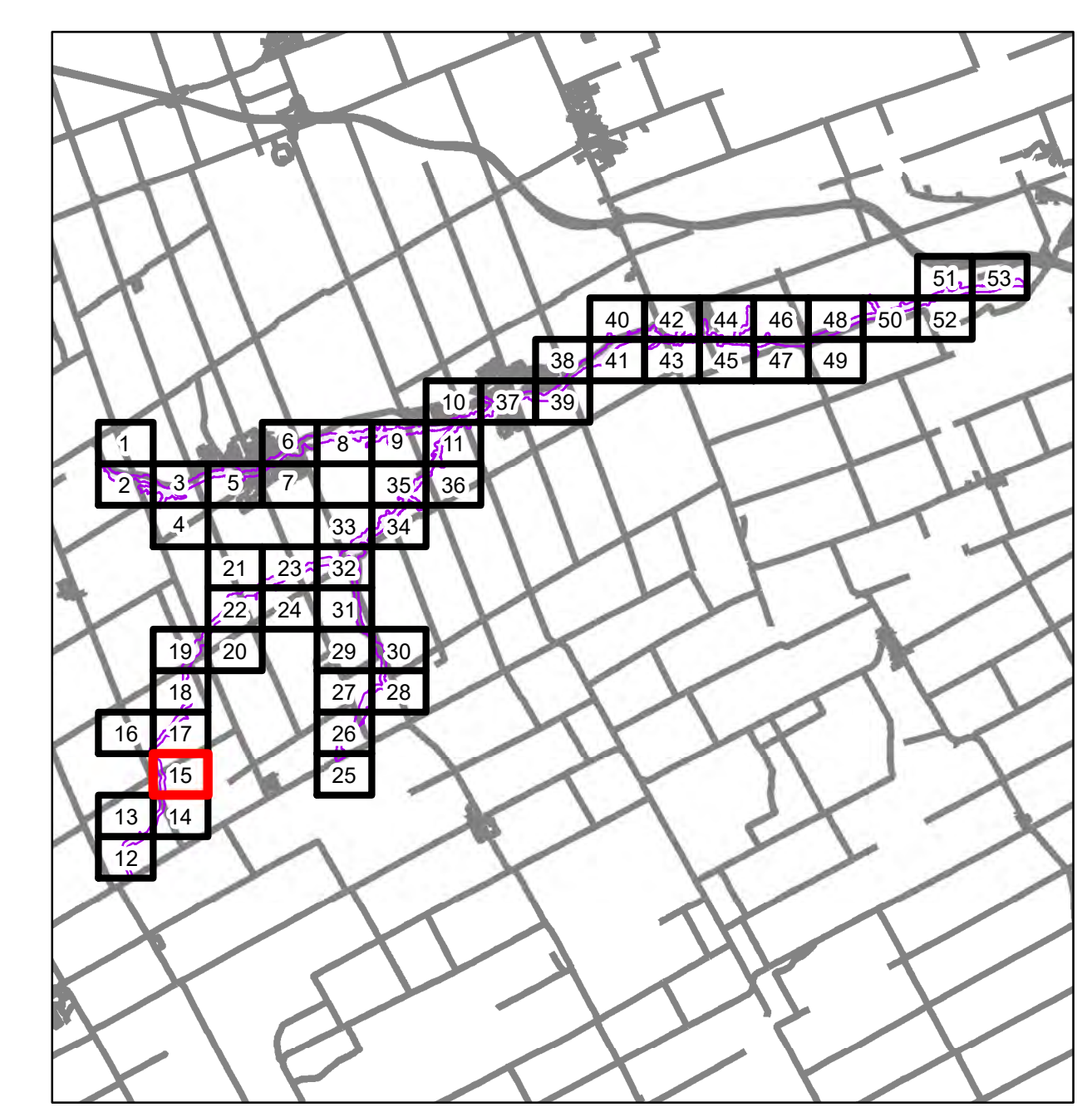
-  Regulation Limit / Limite Règlementaire
-  Stream / Ruisseau
-  Road / Rue
-  Lot, Concession / Lot, Concession



**GENERAL INFORMATION**  
Vertical Datum: CGVD2013  
Horizontal Datum: North American 1983  
Map Projection: UTM NAD 1983 Zone 18N

**RENSEIGNEMENTS GÉNÉRAUX**  
Niveau de référence vertical: CGVD2013  
Niveau de référence horizontal: Nord-américain 1983  
Projection cartographique: UTM NAD 1983 Zone 18N

## SHEET INDEX / TABLEAU D'ASSEMBLAGE

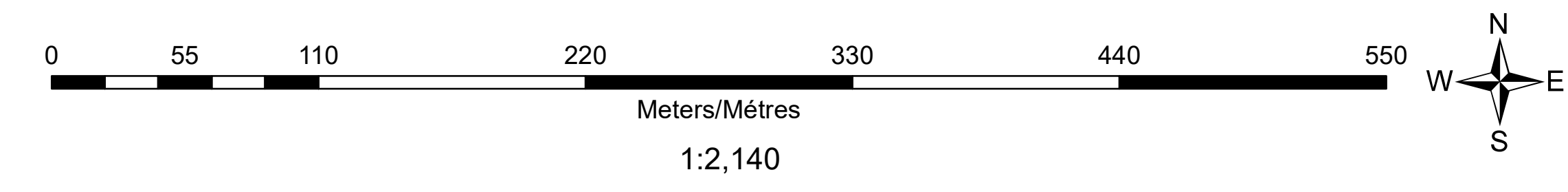


No.	Amendment/Revision	Date
01.	DRAFT	01/25/2024



This map and the associated information displayed thereon are to be used for general illustrative purposes only, and is not suitable or intended for navigation, legal, engineering or surveying purposes. Although best efforts have been made to create accuracy, due to the complex and extensive nature of the data, all representations and/or information provided herein are approximate and users should consult the primary data and information sources to confirm the accuracy of the map. The United Counties of Stormont, Dundas, and Glengarry and the South Nation Conservation Authority, their employees and agents, do not guarantee the accuracy of the map, and will not be liable for any claims for damages or loss arising from its use. The user hereby accepts and assumes all inherent risks associated with the use of this map.

This map is produced in part with data provided by the Ontario Geographic Data Exchange under Licence with the Ontario Ministry of Natural Resources and the King's Printer for Ontario, 2024.



Cette carte et les renseignements connexes qui y sont affichés sont fournis à titre d'illustration seulement et ne doivent pas être utilisés pour la navigation ou à des fins juridiques, techniques ou d'arpentage. En dépit des efforts consentis pour en assurer l'exactitude, les représentations ou renseignements que l'on trouvera ici demeurent approximatifs, du fait de la complexité et de l'étendue des données, et les utilisateurs doivent consulter les sources de données et de renseignements primaires afin de confirmer l'exactitude de la carte. Les Comtés unis de Stormont, Dundas et Glengarry et Conservation de la Nation-Sud, ainsi que leurs employés et représentants, ne garantissent pas l'exactitude de la carte et ne sauraient être tenus responsables pour d'éventuelles demandes en dommages-intérêts ou pertes découlant de son utilisation. L'utilisateur accepte et assume par la présente tous les risques inhérents à l'utilisation de cette carte.

Cette carte a été en partie réalisée à l'aide de données fournies par le Groupe d'échange de données géospatiales en Ontario en vertu d'un contrat de licence passé avec le ministère des Richesses naturelles de l'Ontario et l'Imprimeur du Roi pour l'Ontario en 2024.





ONTARIO REGULATION 97/04: REGULATION FOR DEVELOPMENT, INTERFERENCE WITH WETLANDS AND ALTERATIONS TO SHORELINES AND WATERCOURSES ONTARIO REGULATION 170 / 06

# RIVIÈRE CASTOR ET SES AFFLUENTS

# CASTOR RIVER AND TRIBUTARIES

ONTARIO REGULATION 97/04: DÉVELOPPEMENT, INTERFÉRENCE AVEC LES TERRES HUMIDES ET ALTÉRATIONS DES BERGES ET DES COURS D'EAU ONTARIO REGULATION 170 / 06

## Legend / Légende

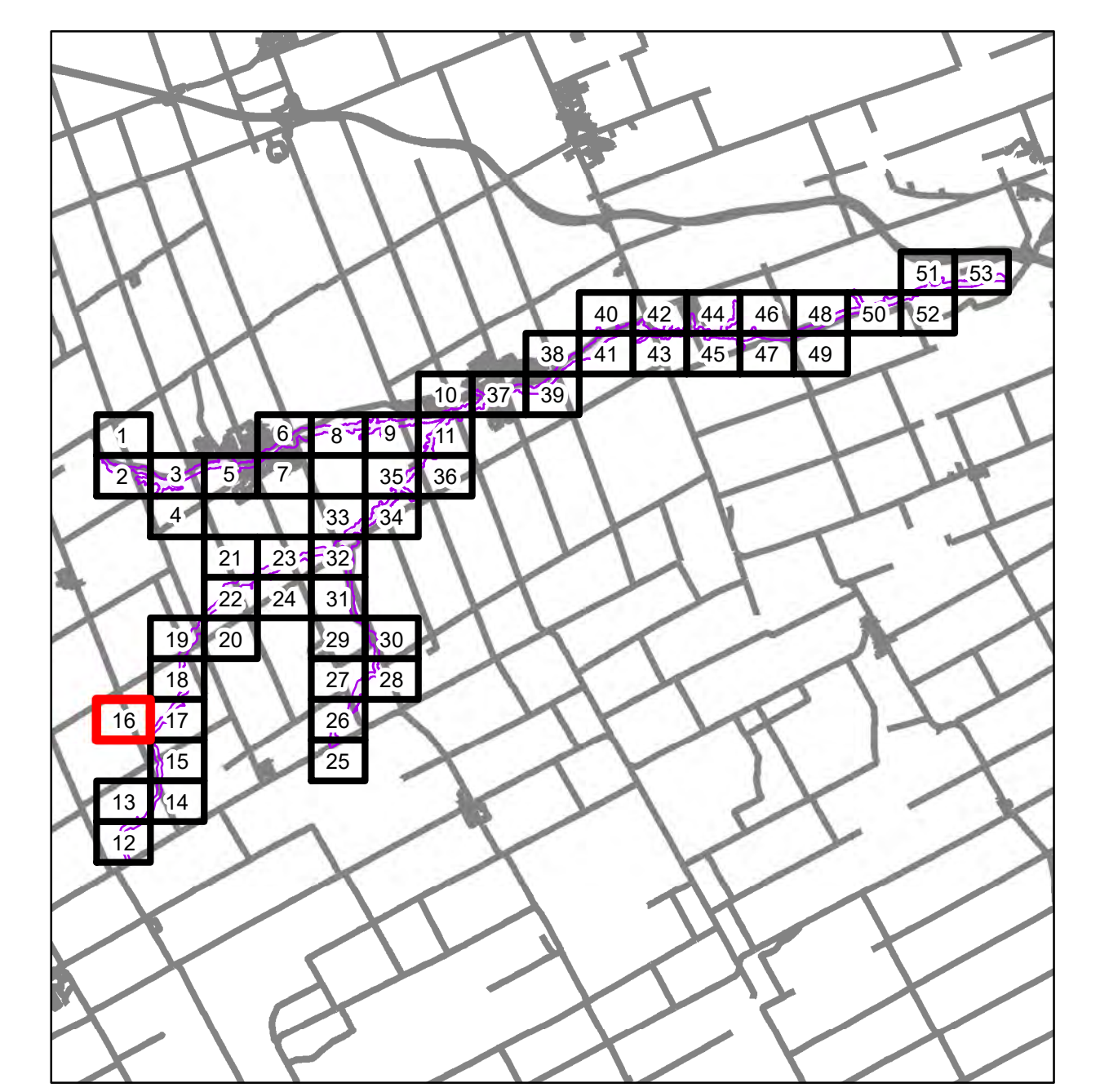
-  Regulation Limit / Limite Règlementaire
-  Stream / Ruisseau
-  Road / Rue
-  Lot, Concession / Lot, Concession



**GENERAL INFORMATION**  
Vertical Datum: CGVD2013  
Horizontal Datum: North American 1983  
Map Projection: UTM NAD 1983 Zone 18N

**RENSEIGNEMENTS GÉNÉRAUX**  
Niveau de référence vertical: CGVD2013  
Niveau de référence horizontal: Nord-américain 1983  
Projection cartographique: UTM NAD 1983 Zone 18N

## SHEET INDEX / TABLEAU D'ASSEMBLAGE

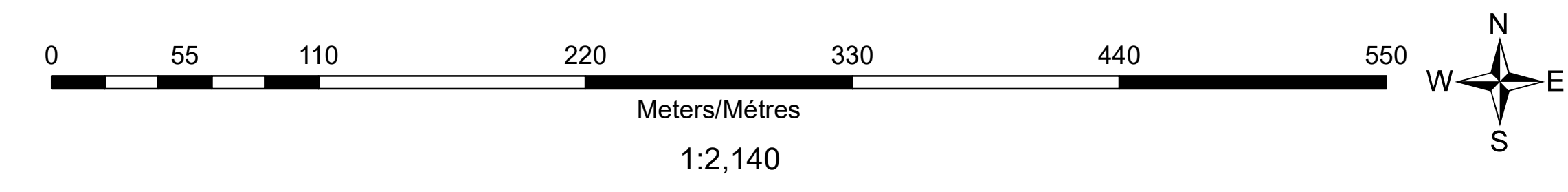


No.	Amendment/Revision	Date
01.	DRAFT	01/25/2024



This map and the associated information displayed thereon are to be used for general illustrative purposes only, and is not suitable or intended for navigation, legal, engineering or surveying purposes. Although best efforts have been made to create accuracy, due to the complex and extensive nature of the data, all representations and/or information provided herein are approximate and users should consult the primary data and information sources to confirm the accuracy of the map. The United Counties of Stormont, Dundas, and Glengary and the South Nation Conservation Authority, their employees and agents, do not guarantee the accuracy of the map, and will not be liable for any claims for damages or loss arising from its use. The user hereby accepts and assumes all inherent risks associated with the use of this map.

This map is produced in part with data provided by the Ontario Geographic Data Exchange under Licence with the Ontario Ministry of Natural Resources and the King's Printer for Ontario, 2024.



Cette carte et les renseignements connexes qui y sont affichés sont fournis à titre d'illustration seulement et ne doivent pas être utilisés pour la navigation ou à des fins juridiques, techniques ou d'arpentage. En dépit des efforts consentis pour en assurer l'exactitude, les représentations ou renseignements que l'on trouvera ici demeurent approximatifs, du fait de la complexité et de l'étendue des données, et les utilisateurs doivent consulter les sources de données et de renseignements primaires afin de confirmer l'exactitude de la carte. Les Comtés unis de Stormont, Dundas et Glengary et Conservation de la Nation-Sud, ainsi que leurs employés et représentants, ne garantissent pas l'exactitude de la carte et ne sauraient être tenus responsables pour d'éventuelles demandes en dommages-intérêts ou pertes découlant de son utilisation. L'utilisateur accepte et assume par la présente tous les risques inhérents à l'utilisation de cette carte.

Cette carte a été en partie réalisée à l'aide de données fournies par le Groupe d'échange de données géospatiales en Ontario en vertu d'un contrat de licence passé avec le ministère des Richesses naturelles de l'Ontario et l'Imprimeur du Roi pour l'Ontario en 2024.







ONTARIO REGULATION 97/04: REGULATION FOR DEVELOPMENT, INTERFERENCE WITH WETLANDS AND ALTERATIONS TO SHORELINES AND WATERCOURSES ONTARIO REGULATION 170 / 06

# RIVIÈRE CASTOR ET SES AFFLUENTS

# CASTOR RIVER AND TRIBUTARIES

ONTARIO REGULATION 97/04: DÉVELOPPEMENT, INTERFÉRENCE AVEC LES TERRES HUMIDES ET ALTÉRATIONS DES BERGES ET DES COURS D'EAU ONTARIO REGULATION 170 / 06

## Legend / Légende

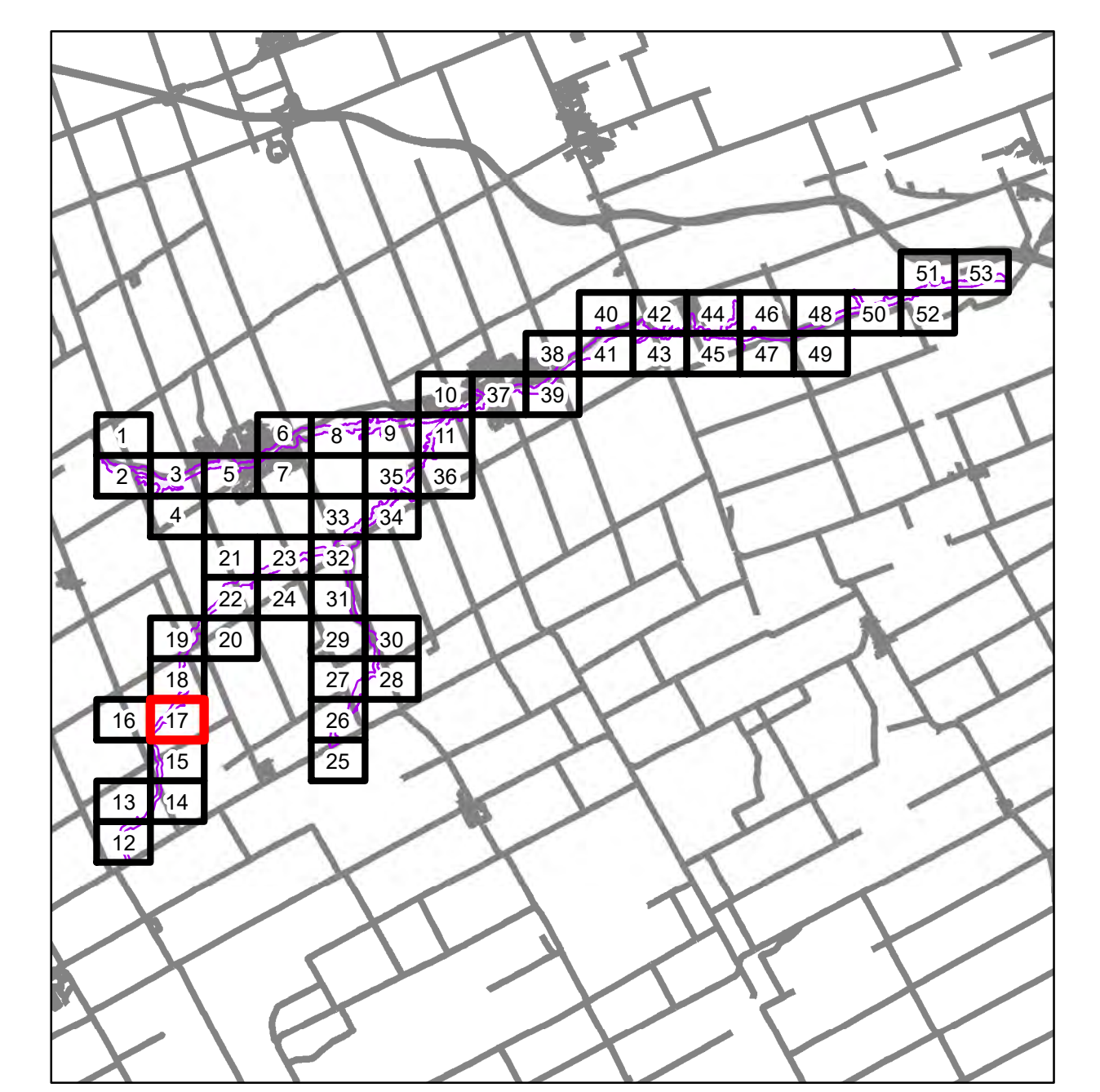
-  Regulation Limit / Limite Règlementaire
-  Stream / Ruisseau
-  Road / Rue
-  Lot, Concession / Lot, Concession



**GENERAL INFORMATION**  
Vertical Datum: CGVD2013  
Horizontal Datum: North American 1983  
Map Projection: UTM NAD 1983 Zone 18N

**RENSEIGNEMENTS GÉNÉRAUX**  
Niveau de référence vertical: CGVD2013  
Niveau de référence horizontal: Nord-américain 1983  
Projection cartographique: UTM NAD 1983 Zone 18N

## SHEET INDEX / TABLEAU D'ASSEMBLAGE

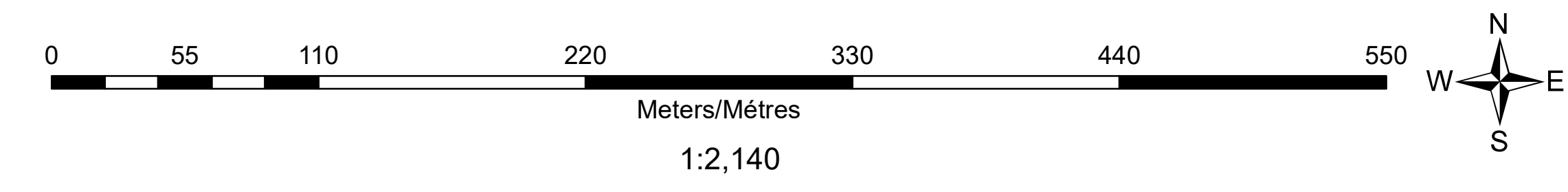


No.	Amendment/Revision	Date
01.	DRAFT	01/25/2024



This map and the associated information displayed thereon are to be used for general illustrative purposes only, and is not suitable or intended for navigation, legal, engineering or surveying purposes. Although best efforts have been made to create accuracy, due to the complex and extensive nature of the data, all representations and/or information provided herein are approximate and users should consult the primary data and information sources to confirm the accuracy of the map. The United Counties of Stormont, Dundas, and Glengary and the South Nation Conservation Authority, their employees and agents, do not guarantee the accuracy of the map, and will not be liable for any claims for damages or loss arising from its use. The user hereby accepts and assumes all inherent risks associated with the use of this map.

This map is produced in part with data provided by the Ontario Geographic Data Exchange under Licence with the Ontario Ministry of Natural Resources and the King's Printer for Ontario, 2024.



Cette carte et les renseignements connexes qui y sont affichés sont fournis à titre d'illustration seulement et ne doivent pas être utilisés pour la navigation ou à des fins juridiques, techniques ou d'arpentage. En dépit des efforts consentis pour en assurer l'exactitude, les représentations ou renseignements que l'on trouvera ici demeurent approximatifs, du fait de la complexité et de l'étendue des données, et les utilisateurs doivent consulter les sources de données et de renseignements primaires afin de confirmer l'exactitude de la carte. Les Comtés unis de Stormont, Dundas et Glengary et Conservation de la Nation-Sud, ainsi que leurs employés et représentants, ne garantissent pas l'exactitude de la carte et ne sauraient être tenus responsables pour d'éventuelles demandes en dommages-intérêts ou pertes découlant de son utilisation. L'utilisateur accepte et assume par la présente tous les risques inhérents à l'utilisation de cette carte.

Cette carte a été en partie réalisée à l'aide de données fournies par le Groupe d'échange de données géospatiales en Ontario en vertu d'un contrat de licence passé avec le ministère des Richesses naturelles de l'Ontario et l'Imprimeur du Roi pour l'Ontario en 2024.





ONTARIO REGULATION 97/04: REGULATION FOR DEVELOPMENT, INTERFERENCE WITH WETLANDS AND ALTERATIONS TO SHORELINES AND WATERCOURSES ONTARIO REGULATION 170 / 06

# RIVIÈRE CASTOR ET SES AFFLUENTS

# CASTOR RIVER AND TRIBUTARIES

ONTARIO REGULATION 97/04: DÉVELOPPEMENT, INTERFÉRENCE AVEC LES TERRES HUMIDES ET ALTÉRATIONS DES BERGES ET DES COURS D'EAU ONTARIO REGULATION 170 / 06

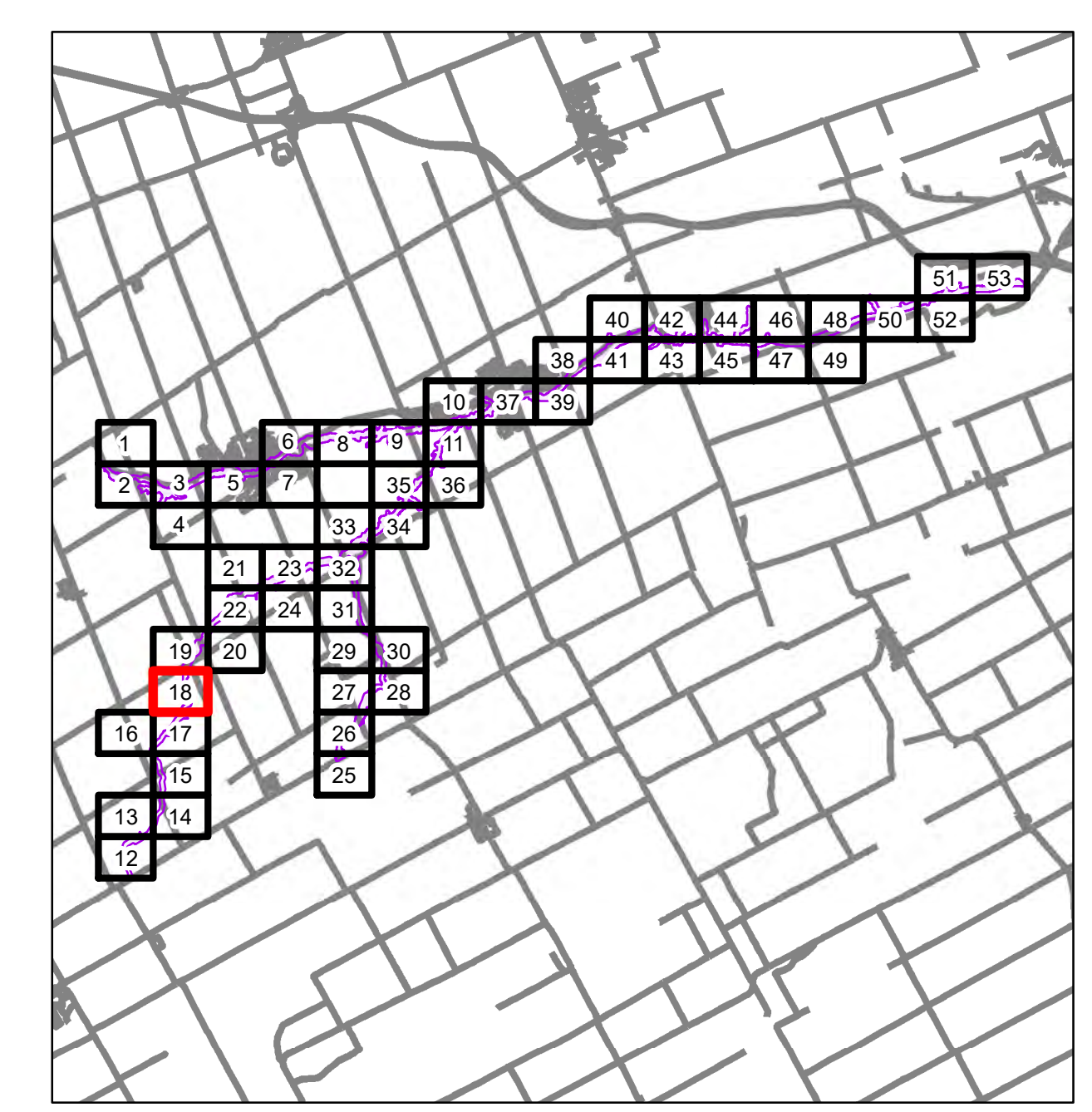
## Legend / Légende

-  Regulation Limit / Limite Règlementaire
-  Stream / Ruisseau
-  Road / Rue
-  Lot, Concession / Lot, Concession



**GENERAL INFORMATION**      **RENSEIGNEMENTS GÉNÉRAUX**  
 Vertical Datum: CGVD2013      Niveau de référence vertical: CGVD2013  
 Horizontal Datum: North American 1983      Niveau de référence horizontal: Nord-américain 1983  
 Map Projection: UTM NAD 1983 Zone 18N      Projection cartographique: UTM NAD 1983 Zone 18N

## SHEET INDEX / TABLEAU D'ASSEMBLAGE

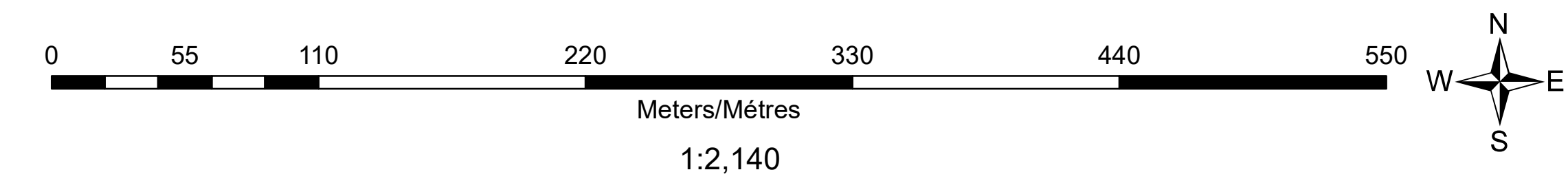


No.	Amendment/Revision	Date
01.	DRAFT	01/25/2024



This map and the associated information displayed thereon are to be used for general illustrative purposes only, and is not suitable or intended for navigation, legal, engineering or surveying purposes. Although best efforts have been made to create accuracy, due to the complex and extensive nature of the data, all representations and/or information provided herein are approximate and users should consult the primary data and information sources to confirm the accuracy of the map. The United Counties of Stormont, Dundas, and Glengary and the South Nation Conservation Authority, their employees and agents, do not guarantee the accuracy of the map, and will not be liable for any claims for damages or loss arising from its use. The user hereby accepts and assumes all inherent risks associated with the use of this map.

This map is produced in part with data provided by the Ontario Geographic Data Exchange under Licence with the Ontario Ministry of Natural Resources and the King's Printer for Ontario, 2024.



Cette carte et les renseignements connexes qui y sont affichés sont fournis à titre d'illustration seulement et ne doivent pas être utilisés pour la navigation ou à des fins juridiques, techniques ou d'arpentage. En dépit des efforts consentis pour en assurer l'exactitude, les représentations ou renseignements que l'on trouvera ici demeurent approximatifs, du fait de la complexité et de l'étendue des données, et les utilisateurs doivent consulter les sources de données et de renseignements primaires afin de confirmer l'exactitude de la carte. Les Comtés unis de Stormont, Dundas et Glengary et Conservation de la Nation-Sud, ainsi que leurs employés et représentants, ne garantissent pas l'exactitude de la carte et ne sauraient être tenus responsables pour d'éventuelles demandes en dommages-intérêts ou pertes découlant de son utilisation. L'utilisateur accepte et assume par la présente tous les risques inhérents à l'utilisation de cette carte.

Cette carte a été en partie réalisée à l'aide de données fournies par le Groupe d'échange de données géospatiales en Ontario en vertu d'un contrat de licence passé avec le ministère des Richesses naturelles de l'Ontario et l'Imprimeur du Roi pour l'Ontario en 2024.





ONTARIO REGULATION 97/04: REGULATION FOR DEVELOPMENT, INTERFERENCE WITH WETLANDS AND ALTERATIONS TO SHORELINES AND WATERCOURSES  
ONTARIO REGULATION 170 / 06

# RIVIÈRE CASTOR ET SES AFFLUENTS

# CASTOR RIVER AND TRIBUTARIES

ONTARIO REGULATION 97/04: DÉVELOPPEMENT, INTERFÉRENCE AVEC LES TERRES HUMIDES ET ALTÉRATIONS DES BERGES ET DES COURS D'EAU  
ONTARIO REGULATION 170 / 06

## Legend / Légende

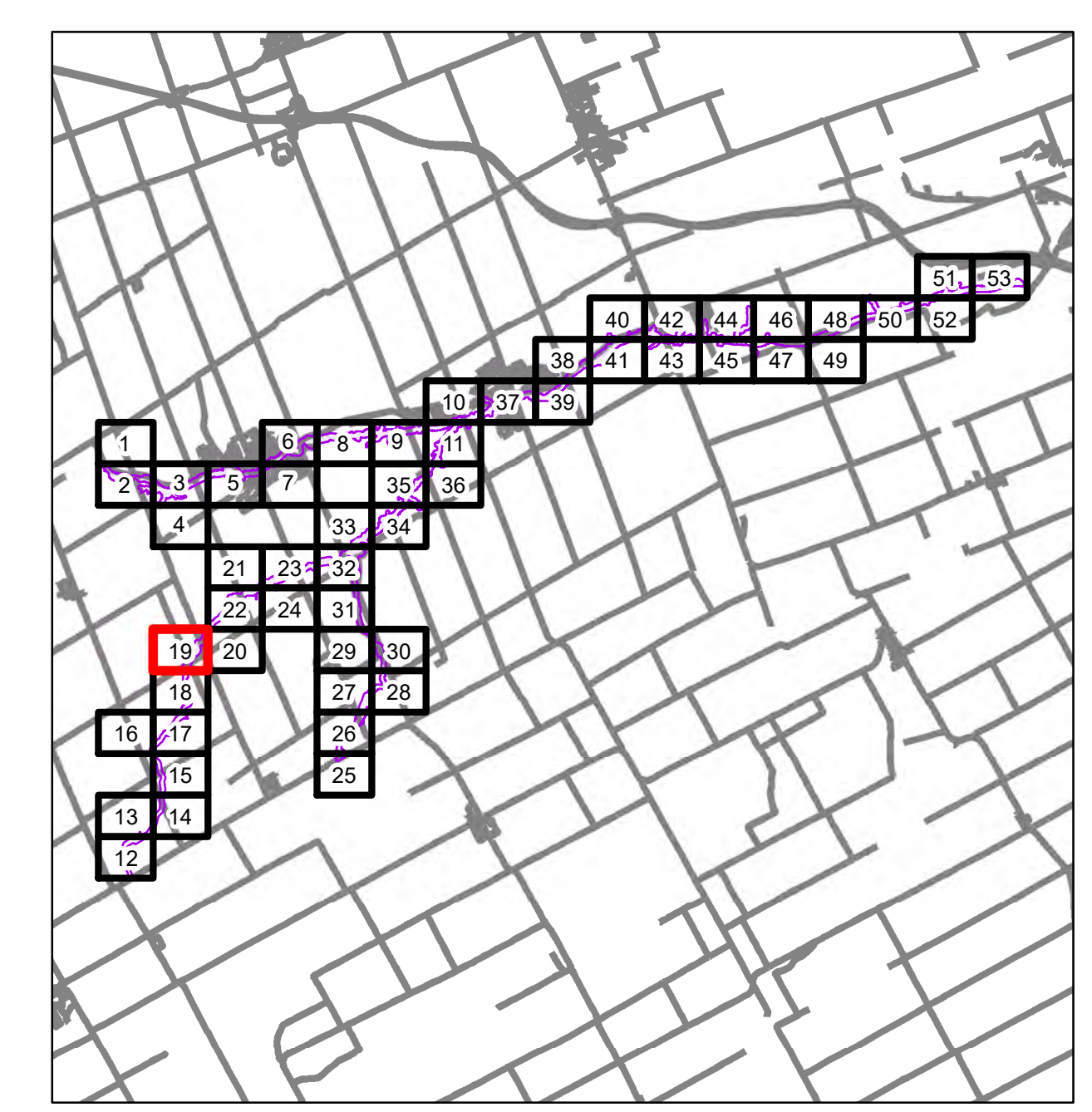
-  Regulation Limit / Limite Règlementaire
-  Stream / Ruisseau
-  Road / Rue
-  Lot, Concession / Lot, Concession



**GENERAL INFORMATION**  
Vertical Datum: CGVD2013  
Horizontal Datum: North American 1983  
Map Projection: UTM NAD 1983 Zone 18N

**RENSEIGNEMENTS GÉNÉRAUX**  
Niveau de référence vertical: CGVD2013  
Niveau de référence horizontal: Nord-américain 1983  
Projection cartographique: UTM NAD 1983 Zone 18N

## SHEET INDEX / TABLEAU D'ASSEMBLAGE

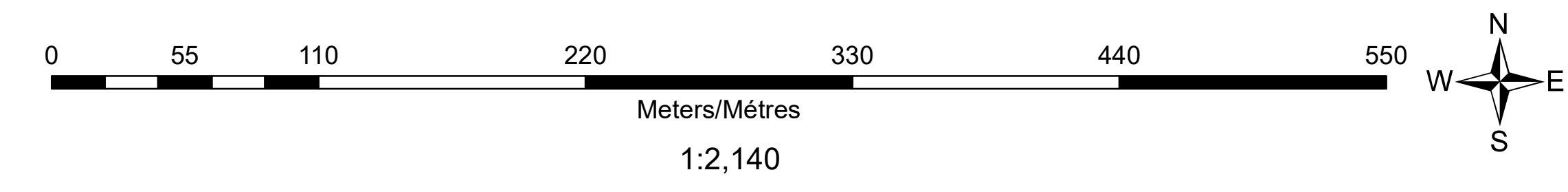


No.	Amendment/Revision	Date
01.	DRAFT	01/25/2024



This map and the associated information displayed thereon are to be used for general illustrative purposes only, and is not suitable or intended for navigation, legal, engineering or surveying purposes. Although best efforts have been made to create accuracy, due to the complex and extensive nature of the data, all representations and/or information provided herein are approximate and users should consult the primary data and information sources to confirm the accuracy of the map. The United Counties of Stormont, Dundas, and Glengarry and the South Nation Conservation Authority, their employees and agents, do not guarantee the accuracy of the map, and will not be liable for any claims for damages or loss arising from its use. The user hereby accepts and assumes all inherent risks associated with the use of this map.

This map is produced in part with data provided by the Ontario Geographic Data Exchange under Licence with the Ontario Ministry of Natural Resources and the King's Printer for Ontario, 2024.



Cette carte et les renseignements connexes qui y sont affichés sont fournis à titre d'illustration seulement et ne doivent pas être utilisés pour la navigation ou à des fins juridiques, techniques ou d'arpentage. En dépit des efforts consentis pour en assurer l'exactitude, les représentations ou renseignements que l'on trouvera ici demeurent approximatifs, du fait de la complexité et de l'étendue des données, et les utilisateurs doivent consulter les sources de données et de renseignements primaires afin de confirmer l'exactitude de la carte. Les Comtés unis de Stormont, Dundas et Glengarry et Conservation de la Nation-Sud, ainsi que leurs employés et représentants, ne garantissent pas l'exactitude de la carte et ne sauraient être tenus responsables pour d'éventuelles demandes en dommages-intérêts ou pertes découlant de son utilisation. L'utilisateur accepte et assume par la présente tous les risques inhérents à l'utilisation de cette carte.

Cette carte a été en partie réalisée à l'aide de données fournies par le Groupe d'échange de données géospatiales en Ontario en vertu d'un contrat de licence passé avec le ministère des Richesses naturelles de l'Ontario et l'Imprimeur du Roi pour l'Ontario en 2024.





ONTARIO REGULATION 97/04: REGULATION FOR DEVELOPMENT, INTERFERENCE WITH WETLANDS AND ALTERATIONS TO SHORELINES AND WATERCOURSES ONTARIO REGULATION 170 / 06

# RIVIÈRE CASTOR ET SES AFFLUENTS

# CASTOR RIVER AND TRIBUTARIES

ONTARIO REGULATION 97/04: DÉVELOPPEMENT, INTERFÉRENCE AVEC LES TERRES HUMIDES ET ALTÉRATIONS DES BERGES ET DES COURS D'EAU ONTARIO REGULATION 170 / 06

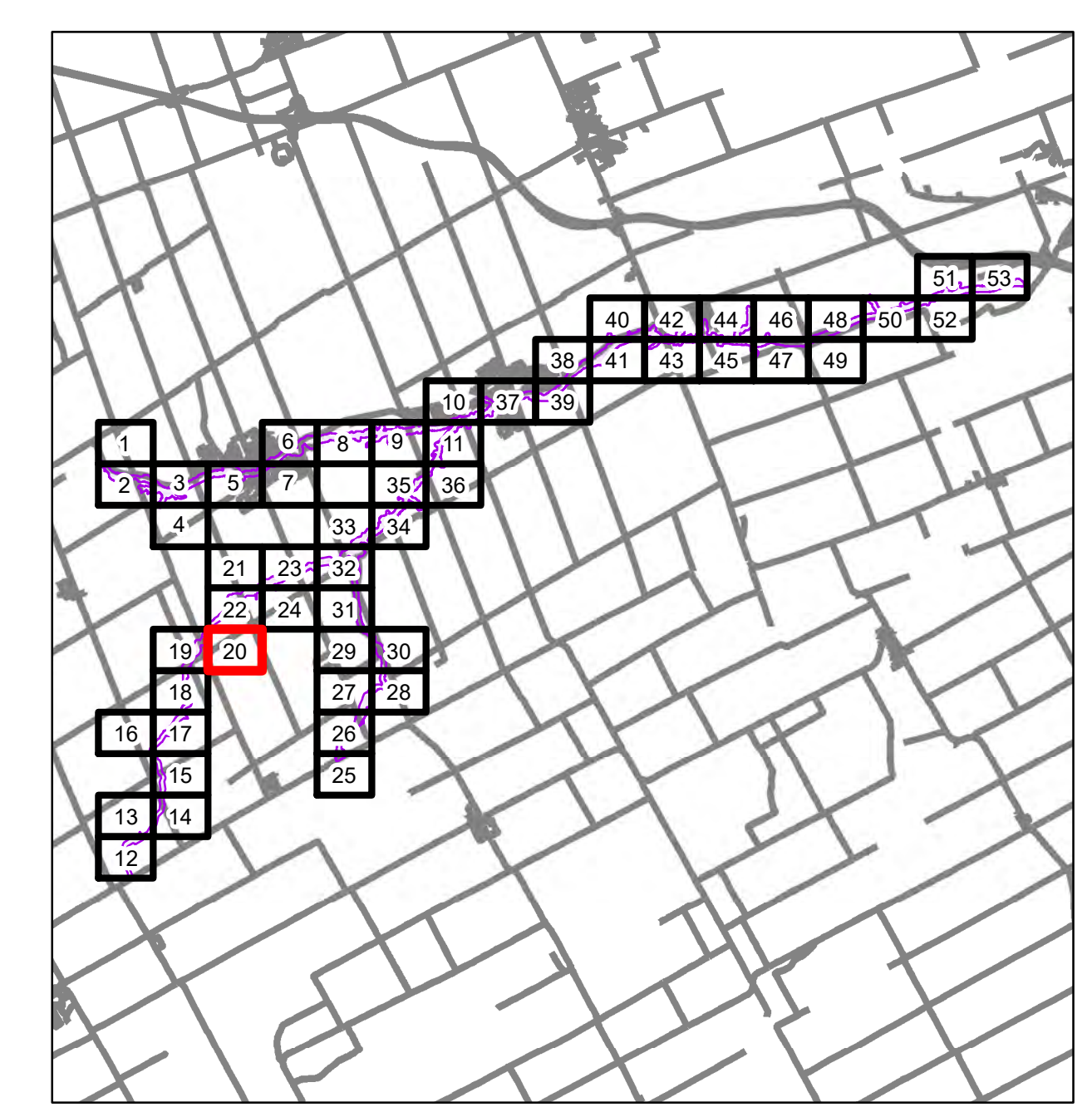
## Legend / Légende

-  Regulation Limit / Limite Règlementaire
-  Stream / Ruisseau
-  Road / Rue
-  Lot, Concession / Lot, Concession



**GENERAL INFORMATION**      **RENSEIGNEMENTS GÉNÉRAUX**  
 Vertical Datum: CGVD2013      Niveau de référence vertical: CGVD2013  
 Horizontal Datum: North American 1983      Niveau de référence horizontal: Nord-américain 1983  
 Map Projection: UTM NAD 1983 Zone 18N      Projection cartographique: UTM NAD 1983 Zone 18N

## SHEET INDEX / TABLEAU D'ASSEMBLAGE

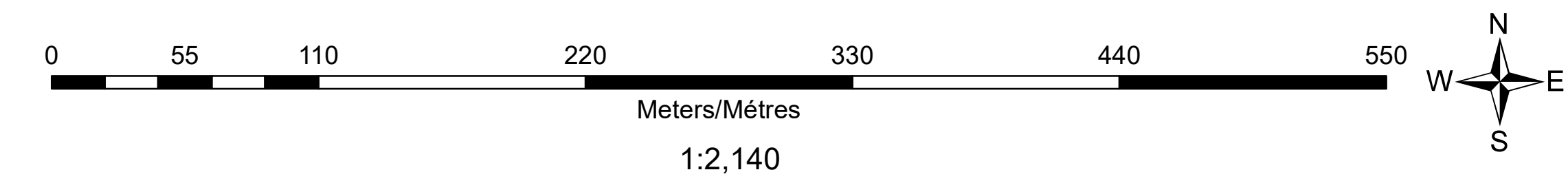


No.	Amendment/Revision	Date
01.	DRAFT	01/25/2024



This map and the associated information displayed thereon are to be used for general illustrative purposes only, and is not suitable or intended for navigation, legal, engineering or surveying purposes. Although best efforts have been made to create accuracy, due to the complex and extensive nature of the data, all representations and/or information provided herein are approximate and users should consult the primary data and information sources to confirm the accuracy of the map. The United Counties of Stormont, Dundas, and Glengary and the South Nation Conservation Authority, their employees and agents, do not guarantee the accuracy of the map, and will not be liable for any claims or damages or loss arising from its use. The user hereby accepts and assumes all inherent risks associated with the use of this map.

This map is produced in part with data provided by the Ontario Geographic Data Exchange under Licence with the Ontario Ministry of Natural Resources and the King's Printer for Ontario, 2024.



Cette carte et les renseignements connexes qui y sont affichés sont fournis à titre d'illustration seulement et ne doivent pas être utilisés pour la navigation ou à des fins juridiques, techniques ou d'arpentage. En dépit des efforts consentis pour en assurer l'exactitude, les représentations ou renseignements que l'on trouvera ici demeurent approximatifs, du fait de la complexité et de l'étendue des données, et les utilisateurs doivent consulter les sources de données et de renseignements primaires afin de confirmer l'exactitude de la carte. Les Comtés unis de Stormont, Dundas et Glengary et Conservation de la Nation-Sud, ainsi que leurs employés et représentants, ne garantissent pas l'exactitude de la carte et ne sauraient être tenus responsables pour d'éventuelles demandes en dommages-intérêts ou pertes découlant de son utilisation. L'utilisateur accepte et assume par la présente tous les risques inhérents à l'utilisation de cette carte.

Cette carte a été en partie réalisée à l'aide de données fournies par le Groupe d'échange de données géospatiales en Ontario en vertu d'un contrat de licence passé avec le ministère des Richesses naturelles de l'Ontario et l'imprimeur du Roi pour l'Ontario en 2024.





ONTARIO REGULATION 97/04: REGULATION FOR DEVELOPMENT, INTERFERENCE WITH WETLANDS AND ALTERATIONS TO SHORELINES AND WATERCOURSES ONTARIO REGULATION 170 / 06

# RIVIÈRE CASTOR ET SES AFFLUENTS

# CASTOR RIVER AND TRIBUTARIES

ONTARIO REGULATION 97/04: DÉVELOPPEMENT, INTERFÉRENCE AVEC LES TERRES HUMIDES ET ALTÉRATIONS DES BERGES ET DES COURS D'EAU ONTARIO REGULATION 170 / 06

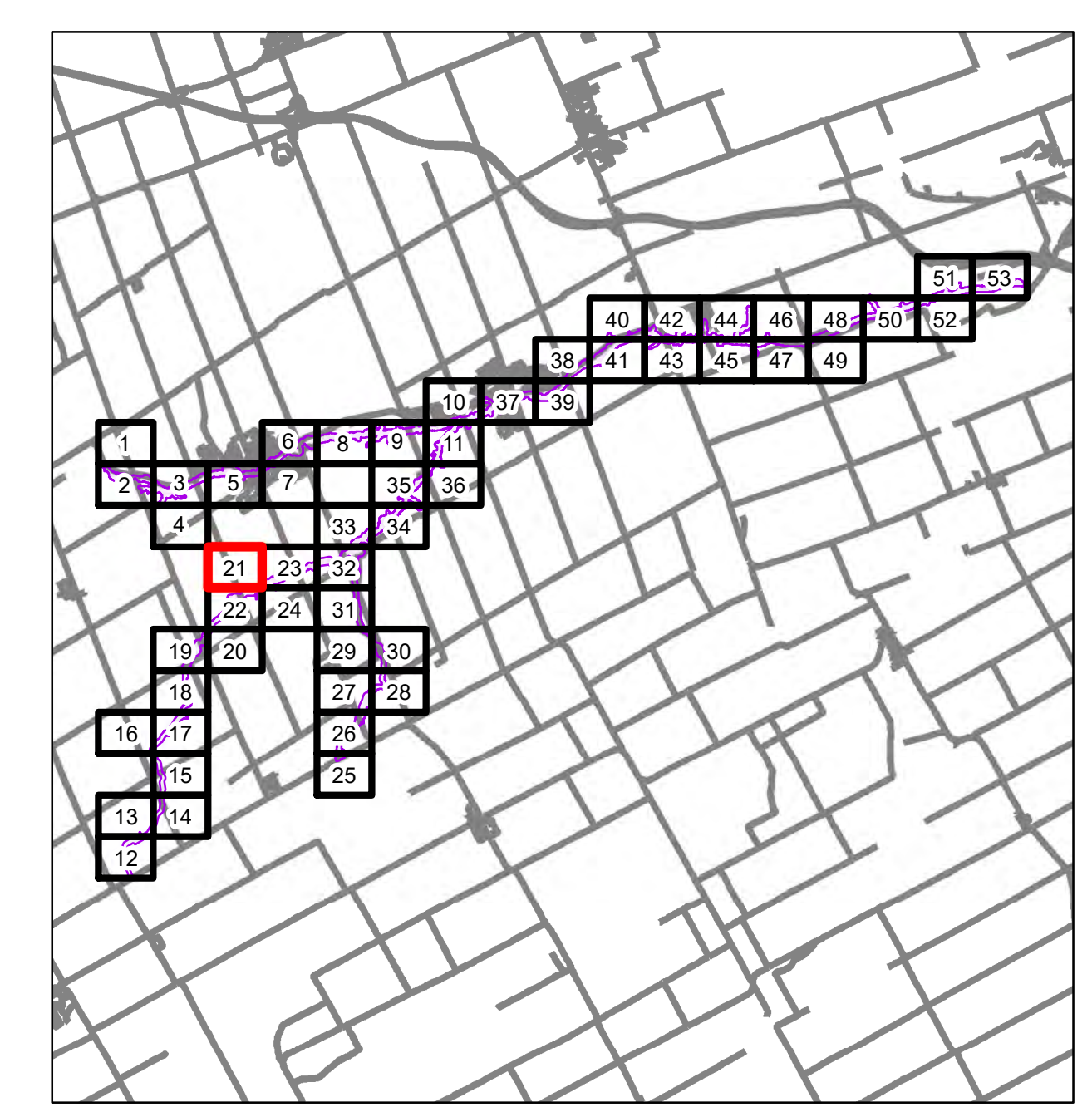
## Legend / Légende

-  Regulation Limit / Limite Règlementaire
-  Stream / Ruisseau
-  Road / Rue
-  Lot, Concession / Lot, Concession



**GENERAL INFORMATION**      **RENSEIGNEMENTS GÉNÉRAUX**  
 Vertical Datum: CGVD2013      Niveau de référence vertical: CGVD2013  
 Horizontal Datum: North American 1983      Niveau de référence horizontal: Nord-américain 1983  
 Map Projection: UTM NAD 1983 Zone 18N      Projection cartographique: UTM NAD 1983 Zone 18N

## SHEET INDEX / TABLEAU D'ASSEMBLAGE

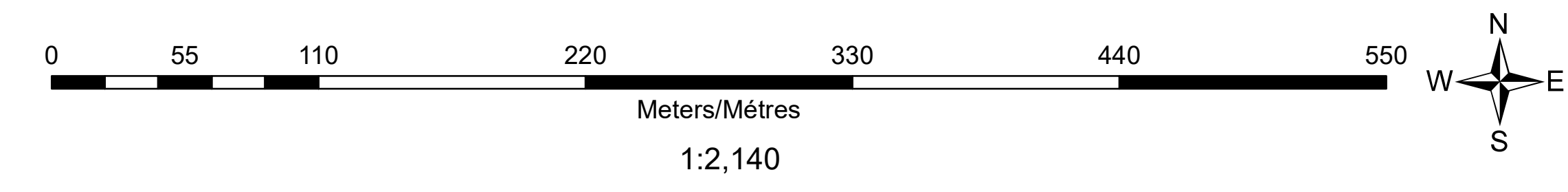


No.	Amendment/Revision	Date
01.	DRAFT	01/25/2024



This map and the associated information displayed thereon are to be used for general illustrative purposes only, and is not suitable or intended for navigation, legal, engineering or surveying purposes. Although best efforts have been made to create accuracy, due to the complex and extensive nature of the data, all representations and/or information provided herein are approximate and users should consult the primary data and information sources to confirm the accuracy of the map. The United Counties of Stormont, Dundas, and Glengarry and the South Nation Conservation Authority, their employees and agents, do not guarantee the accuracy of the map, and will not be liable for any claims for damages or loss arising from its use. The user hereby accepts and assumes all inherent risks associated with the use of this map.

This map is produced in part with data provided by the Ontario Geographic Data Exchange under Licence with the Ontario Ministry of Natural Resources and the King's Printer for Ontario, 2024.



Cette carte et les renseignements connexes qui y sont affichés sont fournis à titre d'illustration seulement et ne doivent pas être utilisés pour la navigation ou à des fins juridiques, techniques ou d'arpentage. En dépit des efforts consentis pour en assurer l'exactitude, les représentations ou renseignements que l'on trouvera ici demeurent approximatifs, du fait de la complexité et de l'étendue des données, et les utilisateurs doivent consulter les sources de données et de renseignements primaires afin de confirmer l'exactitude de la carte. Les Comtés unis de Stormont, Dundas et Glengarry et Conservation de la Nation-Sud, ainsi que leurs employés et représentants, ne garantissent pas l'exactitude de la carte et ne sauraient être tenus responsables pour d'éventuelles demandes en dommages-intérêts ou pertes découlant de son utilisation. L'utilisateur accepte et assume par la présente tous les risques inhérents à l'utilisation de cette carte.

Cette carte a été en partie réalisée à l'aide de données fournies par le Groupe d'échange de données géospatiales en Ontario en vertu d'un contrat de licence passé avec le ministère des Richesses naturelles de l'Ontario et l'Imprimeur du Roi pour l'Ontario en 2024.





ONTARIO REGULATION 97/04: REGULATION FOR DEVELOPMENT, INTERFERENCE WITH WETLANDS AND ALTERATIONS TO SHORELINES AND WATERCOURSES ONTARIO REGULATION 170 / 06

# RIVIÈRE CASTOR ET SES AFFLUENTS

# CASTOR RIVER AND TRIBUTARIES

ONTARIO REGULATION 97/04: DÉVELOPPEMENT, INTERFÉRENCE AVEC LES TERRES HUMIDES ET ALTÉRATIONS DES BERGES ET DES COURS D'EAU ONTARIO REGULATION 170 / 06

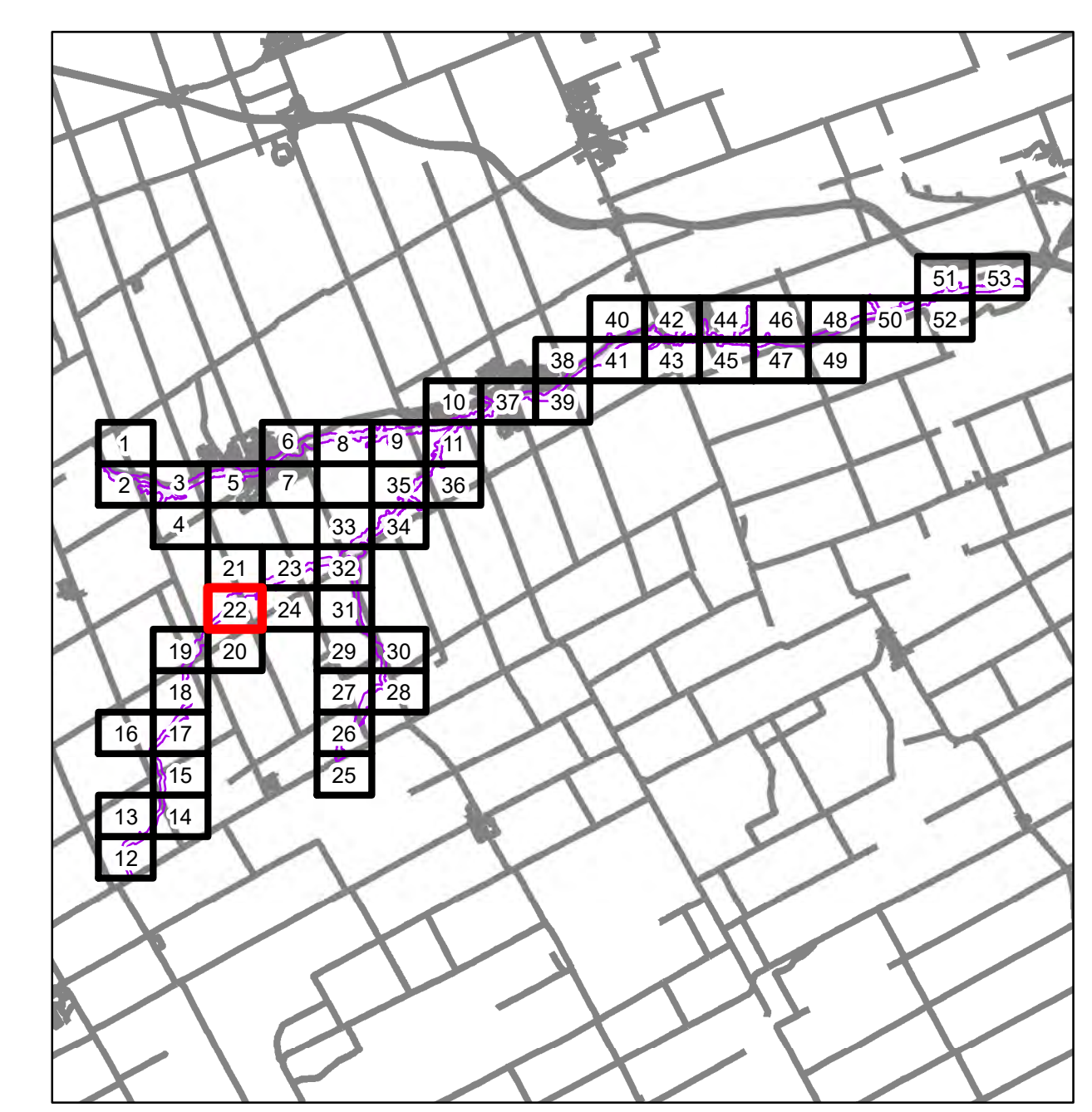
## Legend / Légende

-  Regulation Limit / Limite Règlementaire
-  Stream / Ruisseau
-  Road / Rue
-  Lot, Concession / Lot, Concession

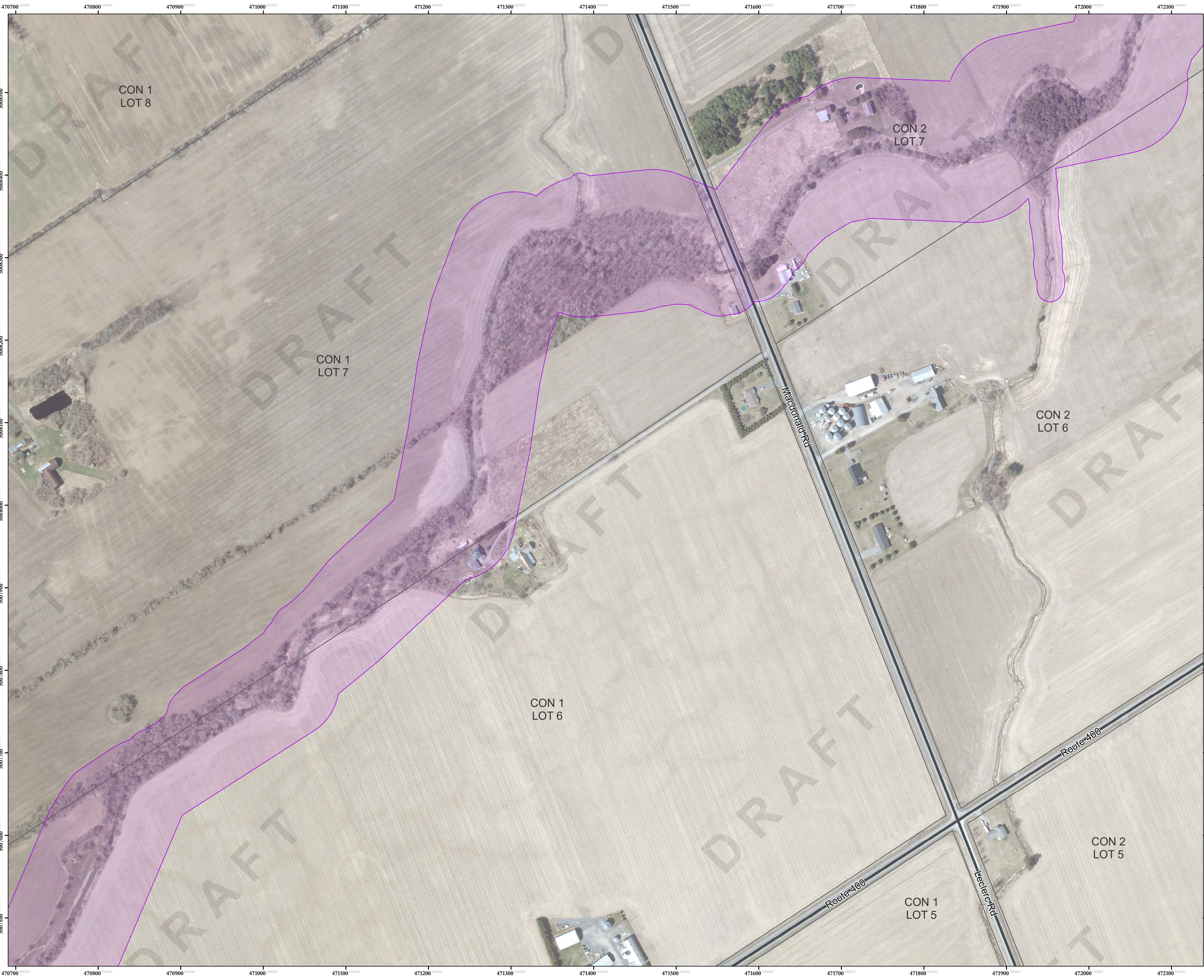


**GENERAL INFORMATION**      **RENSEIGNEMENTS GÉNÉRAUX**  
 Vertical Datum: CGVD2013      Niveau de référence vertical: CGVD2013  
 Horizontal Datum: North American 1983      Niveau de référence horizontal: Nord-américain 1983  
 Map Projection: UTM NAD 1983 Zone 18N      Projection cartographique: UTM NAD 1983 Zone 18N

## SHEET INDEX / TABLEAU D'ASSEMBLAGE



No.	Amendment/Revision	Date
01.	DRAFT	01/25/2024







ONTARIO REGULATION 97/04: REGULATION FOR DEVELOPMENT, INTERFERENCE WITH WETLANDS AND ALTERATIONS TO SHORELINES AND WATERCOURSES ONTARIO REGULATION 170 / 06

# RIVIÈRE CASTOR ET SES AFFLUENTS

# CASTOR RIVER AND TRIBUTARIES

ONTARIO REGULATION 97/04: DÉVELOPPEMENT, INTERFÉRENCE AVEC LES TERRES HUMIDES ET ALTÉRATIONS DES BERGES ET DES COURS D'EAU ONTARIO REGULATION 170 / 06

## Legend / Légende

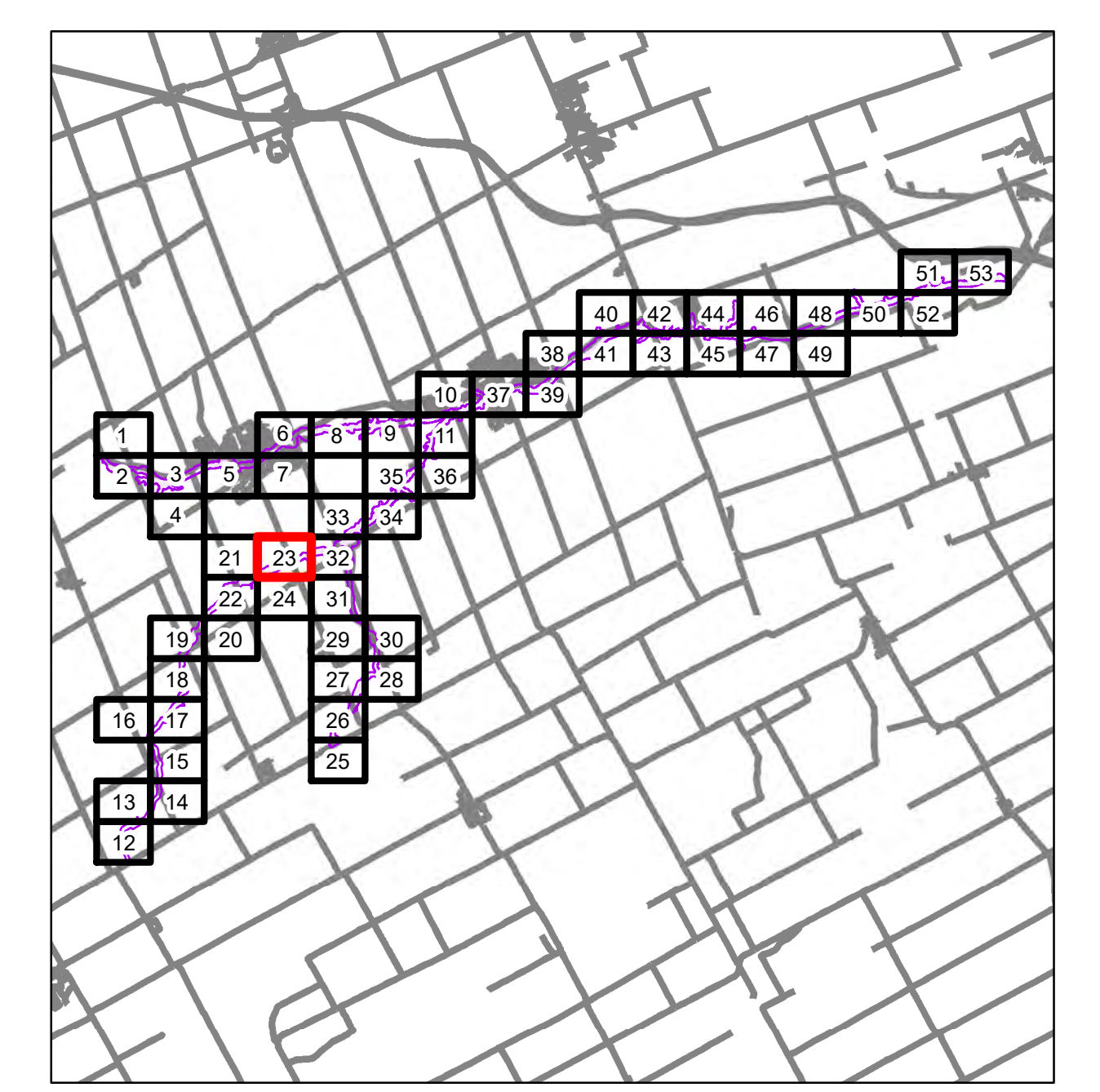
-  Regulation Limit / Limite Règlementaire
-  Stream / Ruisseau
-  Road / Rue
-  Lot, Concession / Lot, Concession



**GENERAL INFORMATION**  
Vertical Datum: CGVD2013  
Horizontal Datum: North American 1983  
Map Projection: UTM NAD 1983 Zone 18N

**RENSEIGNEMENTS GÉNÉRAUX**  
Niveau de référence vertical: CGVD2013  
Niveau de référence horizontal: Nord-américain 1983  
Projection cartographique: UTM NAD 1983 Zone 18N

## SHEET INDEX / TABLEAU D'ASSEMBLAGE

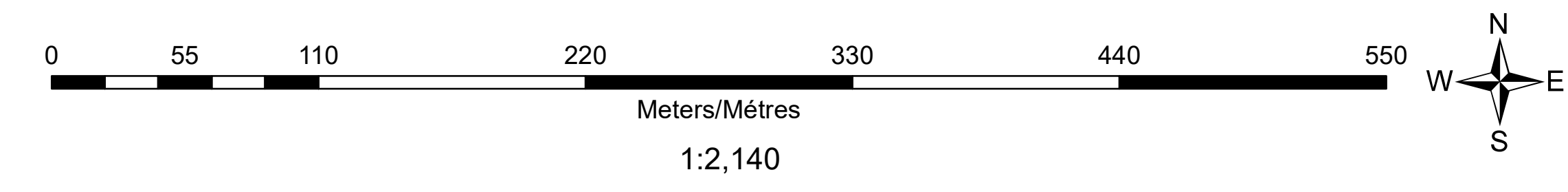


No.	Amendment/Revision	Date
01.	DRAFT	01/25/2024



This map and the associated information displayed thereon are to be used for general illustrative purposes only, and is not suitable or intended for navigation, legal, engineering or surveying purposes. Although best efforts have been made to create accuracy, due to the complex and extensive nature of the data, all representations and/or information provided herein are approximate and users should consult the primary data and information sources to confirm the accuracy of the map. The United Counties of Stormont, Dundas, and Glengarry and the South Nation Conservation Authority, their employees and agents, do not guarantee the accuracy of the map, and will not be liable for any claims for damages or loss arising its use. The user hereby accepts and assumes all inherent risks associated with the use of this map.

This map is produced in part with data provided by the Ontario Geographic Data Exchange under Licence with the Ontario Ministry of Natural Resources and the King's Printer for Ontario, 2024.



Cette carte et les renseignements connexes qui y sont affichés sont fournis à titre d'illustration seulement et ne doivent pas être utilisés pour la navigation ou à des fins juridiques, techniques ou d'arpentage. En dépit des efforts consentis pour en assurer l'exactitude, les représentations ou renseignements que l'on trouvera ici demeurent approximatifs, du fait de la complexité et de l'étendue des données, et les utilisateurs doivent consulter les sources de données et de renseignements primaires afin de confirmer l'exactitude de la carte. Les Comtés unis de Stormont, Dundas et Glengarry et Conservation de la Nation-Sud, ainsi que leurs employés et représentants, ne garantissent pas l'exactitude de la carte et ne sauraient être tenus responsables pour d'éventuelles demandes en dommages-intérêts ou pertes découlant de son utilisation. L'utilisateur accepte et assume par la présente tous les risques inhérents à l'utilisation de cette carte.

Cette carte a été en partie réalisée à l'aide de données fournies par le Groupe d'échange de données géospatiales en Ontario en vertu d'un contrat de licence passé avec le ministère des Richesses naturelles de l'Ontario et l'Imprimeur du Roi pour l'Ontario en 2024.





ONTARIO REGULATION 97/04: REGULATION FOR DEVELOPMENT, INTERFERENCE WITH WETLANDS AND ALTERATIONS TO SHORELINES AND WATERCOURSES ONTARIO REGULATION 170 / 06

# RIVIÈRE CASTOR ET SES AFFLUENTS

# CASTOR RIVER AND TRIBUTARIES

ONTARIO REGULATION 97/04: DÉVELOPPEMENT, INTERFÉRENCE AVEC LES TERRES HUMIDES ET ALTÉRATIONS DES BERGES ET DES COURS D'EAU ONTARIO REGULATION 170 / 06

## Legend / Légende

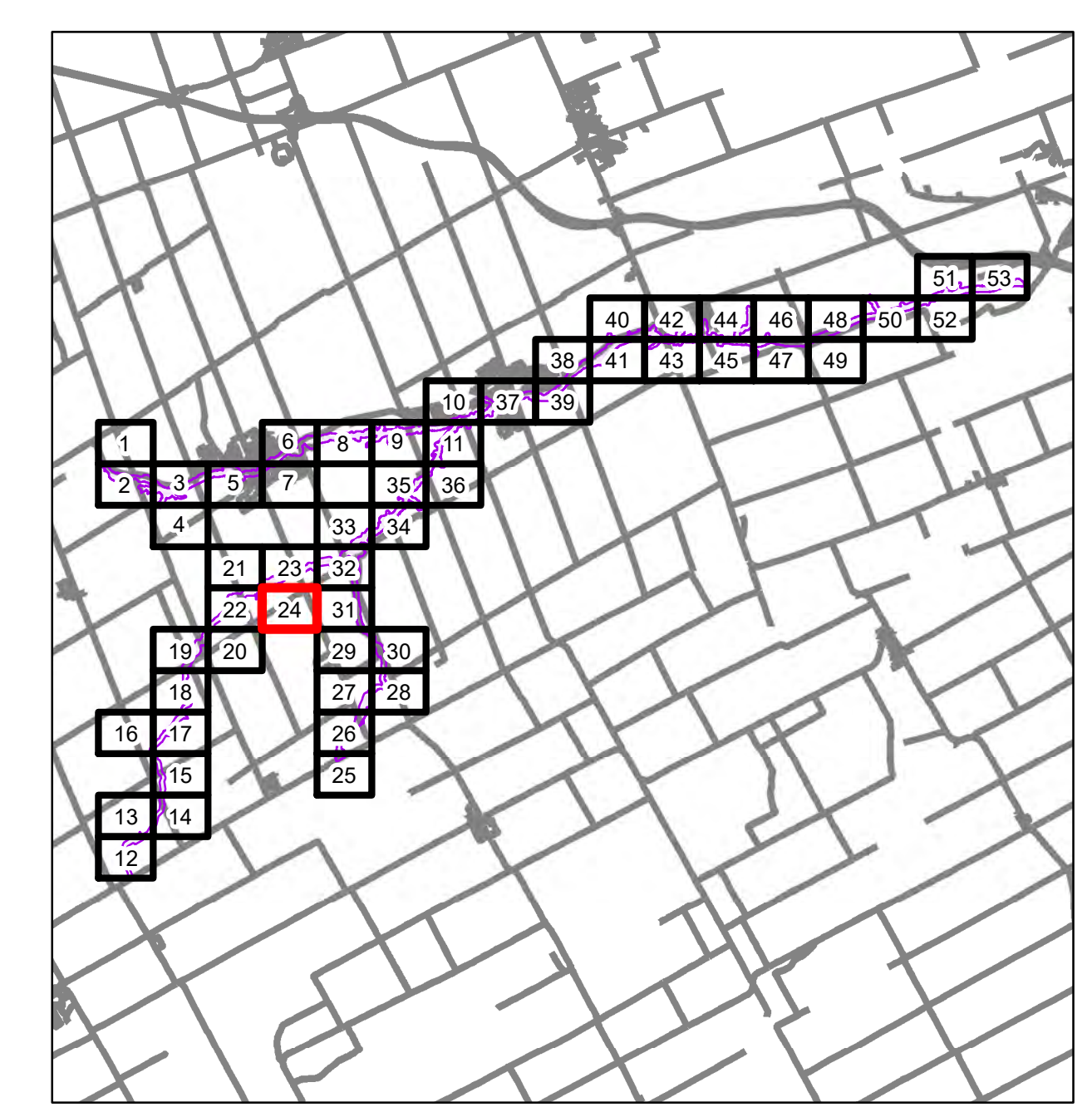
-  Regulation Limit / Limite Règlementaire
-  Stream / Ruisseau
-  Road / Rue
-  Lot, Concession / Lot, Concession



**GENERAL INFORMATION**  
Vertical Datum: CGVD2013  
Horizontal Datum: North American 1983  
Map Projection: UTM NAD 1983 Zone 18N

**RENSEIGNEMENTS GÉNÉRAUX**  
Niveau de référence vertical: CGVD2013  
Niveau de référence horizontal: Nord-américain 1983  
Projection cartographique: UTM NAD 1983 Zone 18N

## SHEET INDEX / TABLEAU D'ASSEMBLAGE

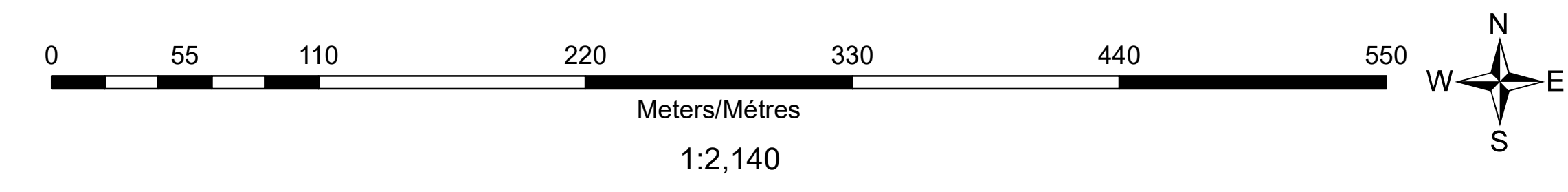


No.	Amendment/Revision	Date
01.	DRAFT	01/25/2024



This map and the associated information displayed thereon are to be used for general illustrative purposes only, and is not suitable or intended for navigation, legal, engineering or surveying purposes. Although best efforts have been made to create accuracy, due to the complex and extensive nature of the data, all representations and/or information provided herein are approximate and users should consult the primary data and information sources to confirm the accuracy of the map. The United Counties of Stormont, Dundas, and Glengarry and the South Nation Conservation Authority, their employees and agents, do not guarantee the accuracy of the map, and will not be liable for any claims for damages or loss arising from its use. The user hereby accepts and assumes all inherent risks associated with the use of this map.

This map is produced in part with data provided by the Ontario Geographic Data Exchange under Licence with the Ontario Ministry of Natural Resources and the King's Printer for Ontario, 2024.



Cette carte et les renseignements connexes qui y sont affichés sont fournis à titre d'illustration seulement et ne doivent pas être utilisés pour la navigation ou à des fins juridiques, techniques ou d'arpentage. En dépit des efforts consentis pour en assurer l'exactitude, les représentations ou renseignements que l'on trouvera ici demeurent approximatifs, du fait de la complexité et de l'étendue des données, et les utilisateurs doivent consulter les sources de données et de renseignements primaires afin de confirmer l'exactitude de la carte. Les Comtés unis de Stormont, Dundas et Glengarry et Conservation de la Nation-Sud, ainsi que leurs employés et représentants, ne garantissent pas l'exactitude de la carte et ne sauraient être tenus responsables pour d'éventuelles demandes en dommages-intérêts ou pertes découlant de son utilisation. L'utilisateur accepte et assume par la présente tous les risques inhérents à l'utilisation de cette carte.

Cette carte a été en partie réalisée à l'aide de données fournies par le Groupe d'échange de données géospatiales en Ontario en vertu d'un contrat de licence passé avec le ministère des Richesses naturelles de l'Ontario et l'Imprimeur du Roi pour l'Ontario en 2024.







ONTARIO REGULATION 97/04: REGULATION FOR DEVELOPMENT, INTERFERENCE WITH WETLANDS AND ALTERATIONS TO SHORELINES AND WATERCOURSES ONTARIO REGULATION 170 / 06

# RIVIÈRE CASTOR ET SES AFFLUENTS

# CASTOR RIVER AND TRIBUTARIES

ONTARIO REGULATION 97/04: DÉVELOPPEMENT, INTERFÉRENCE AVEC LES TERRES HUMIDES ET ALTÉRATIONS DES BERGES ET DES COURS D'EAU ONTARIO REGULATION 170 / 06

## Legend / Légende

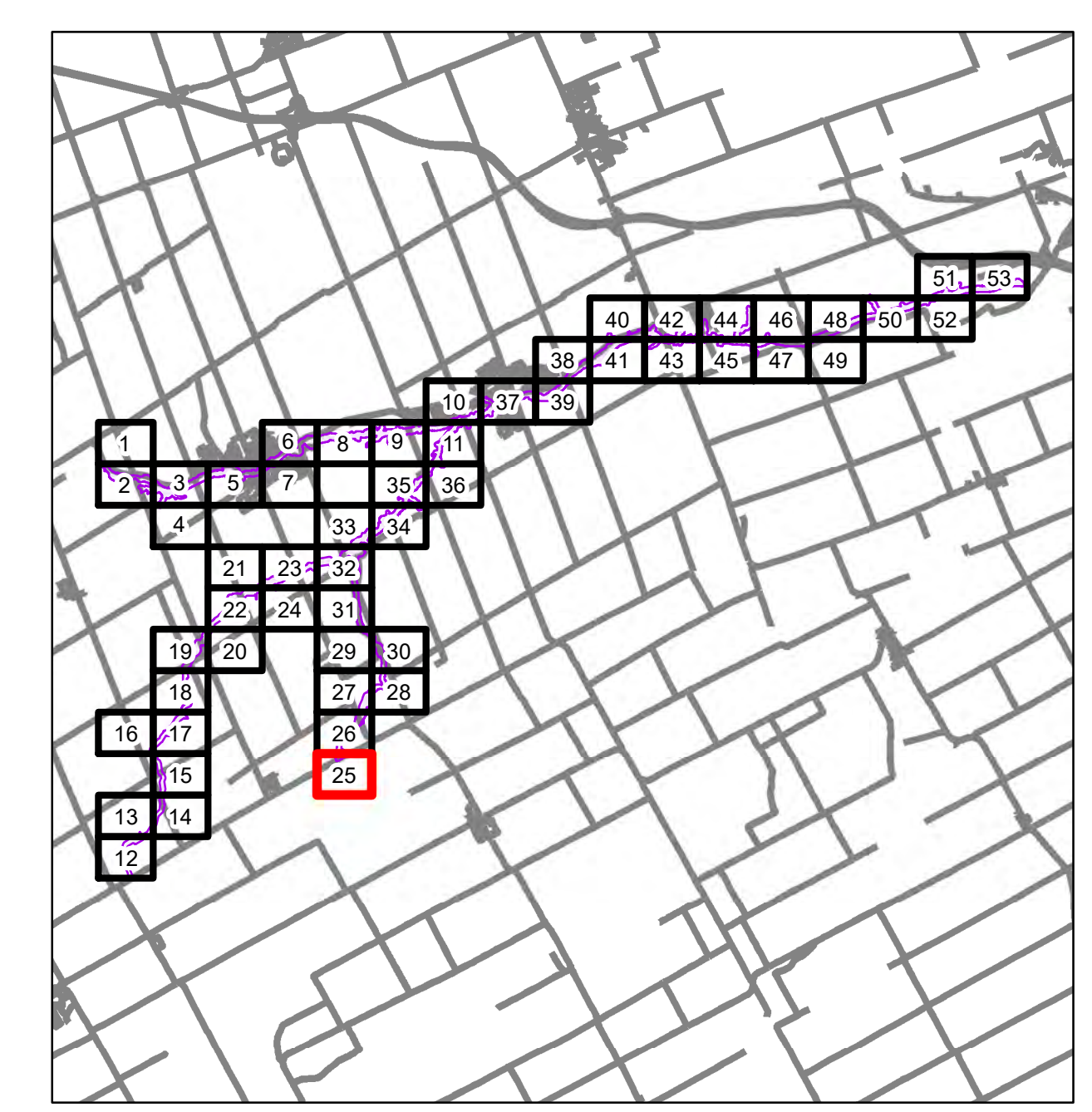
-  Regulation Limit / Limite Règlementaire
-  Stream / Ruisseau
-  Road / Rue
-  Lot, Concession / Lot, Concession



**GENERAL INFORMATION**  
Vertical Datum: CGVD2013  
Horizontal Datum: North American 1983  
Map Projection: UTM NAD 1983 Zone 18N

**RENSEIGNEMENTS GÉNÉRAUX**  
Niveau de référence vertical: CGVD2013  
Niveau de référence horizontal: Nord-américain 1983  
Projection cartographique: UTM NAD 1983 Zone 18N

## SHEET INDEX / TABLEAU D'ASSEMBLAGE

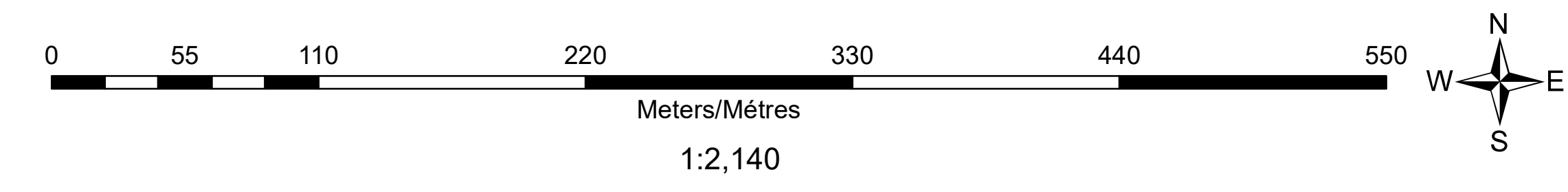


No.	Amendment/Revision	Date
01.	DRAFT	01/25/2024



This map and the associated information displayed thereon are to be used for general illustrative purposes only, and is not suitable or intended for navigation, legal, engineering or surveying purposes. Although best efforts have been made to create accuracy, due to the complex and extensive nature of the data, all representations and/or information provided herein are approximate and users should consult the primary data and information sources to confirm the accuracy of the map. The United Counties of Stormont, Dundas, and Glengarry and the South Nation Conservation Authority, their employees and agents, do not guarantee the accuracy of the map, and will not be liable for any claims for damages or loss arising its use. The user hereby accepts and assumes all inherent risks associated with the use of this map.

This map is produced in part with data provided by the Ontario Geographic Data Exchange under Licence with the Ontario Ministry of Natural Resources and the King's Printer for Ontario, 2024.



Cette carte et les renseignements connexes qui y sont affichés sont fournis à titre d'illustration seulement et ne doivent pas être utilisés pour la navigation ou à des fins juridiques, techniques ou d'arpentage. En dépit des efforts consentis pour en assurer l'exactitude, les représentations ou renseignements que l'on trouvera ici demeurent approximatifs, du fait de la complexité et de l'étendue des données, et les utilisateurs doivent consulter les sources de données et de renseignements primaires afin de confirmer l'exactitude de la carte. Les Comtés unis de Stormont, Dundas et Glengarry et Conservation de la Nation-Sud, ainsi que leurs employés et représentants, ne garantissent pas l'exactitude de la carte et ne sauraient être tenus responsables pour d'éventuelles demandes en dommages-intérêts ou pertes découlant de son utilisation. L'utilisateur accepte et assume par la présente tous les risques inhérents à l'utilisation de cette carte.

Cette carte a été en partie réalisée à l'aide de données fournies par le Groupe d'échange de données géospatiales en Ontario en vertu d'un contrat de licence passé avec le ministère des Richesses naturelles de l'Ontario et l'imprimeur du Roi pour l'Ontario en 2024.





ONTARIO REGULATION 97/04: REGULATION FOR DEVELOPMENT, INTERFERENCE WITH WETLANDS AND ALTERATIONS TO SHORELINES AND WATERCOURSES ONTARIO REGULATION 170 / 06

# RIVIÈRE CASTOR ET SES AFFLUENTS

# CASTOR RIVER AND TRIBUTARIES

ONTARIO REGULATION 97/04: DÉVELOPPEMENT, INTERFÉRENCE AVEC LES TERRES HUMIDES ET ALTÉRATIONS DES BERGES ET DES COURS D'EAU ONTARIO REGULATION 170 / 06

## Legend / Légende

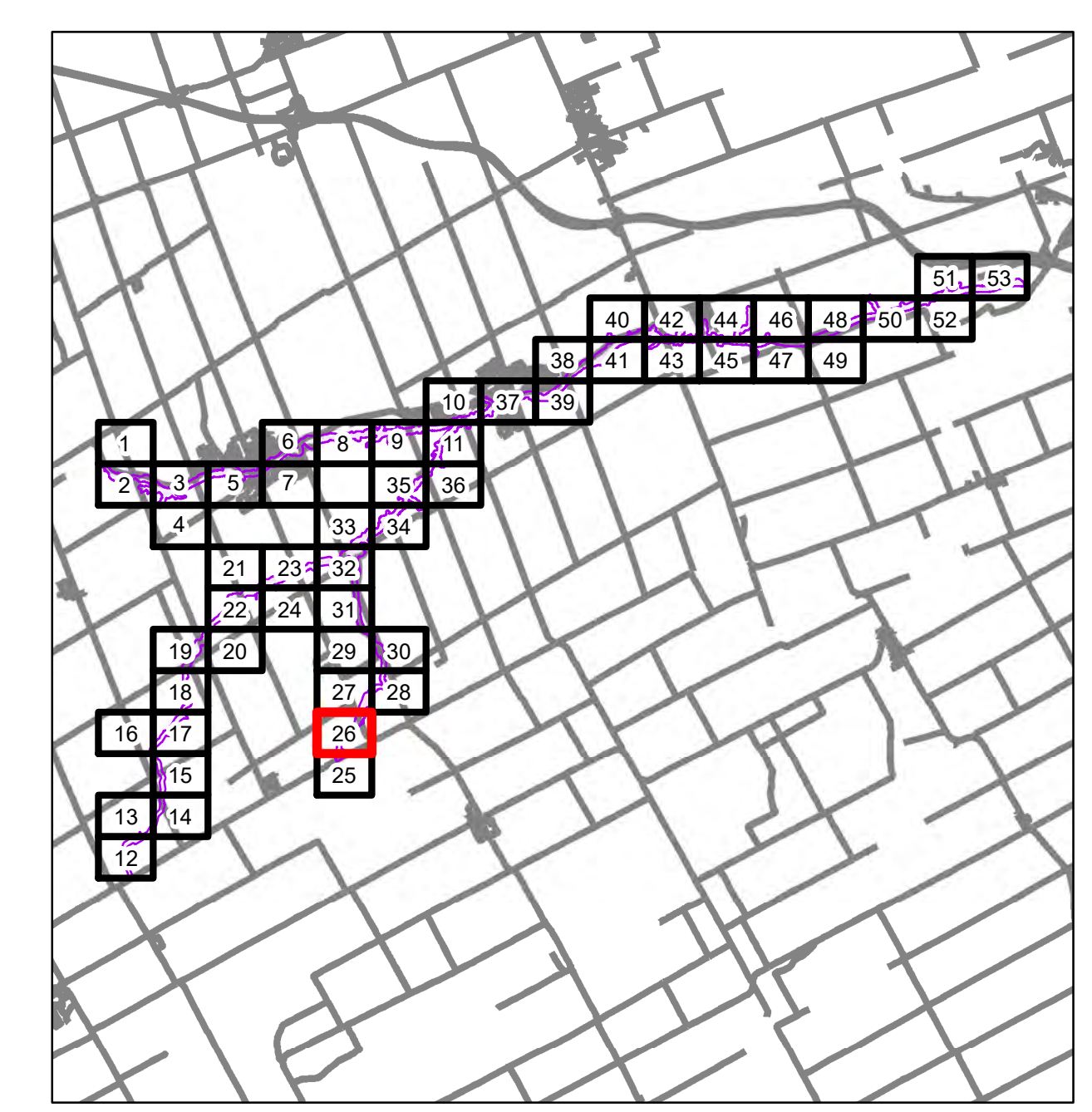
-  Regulation Limit / Limite Règlementaire
-  Stream / Ruisseau
-  Road / Rue
-  Lot, Concession / Lot, Concession



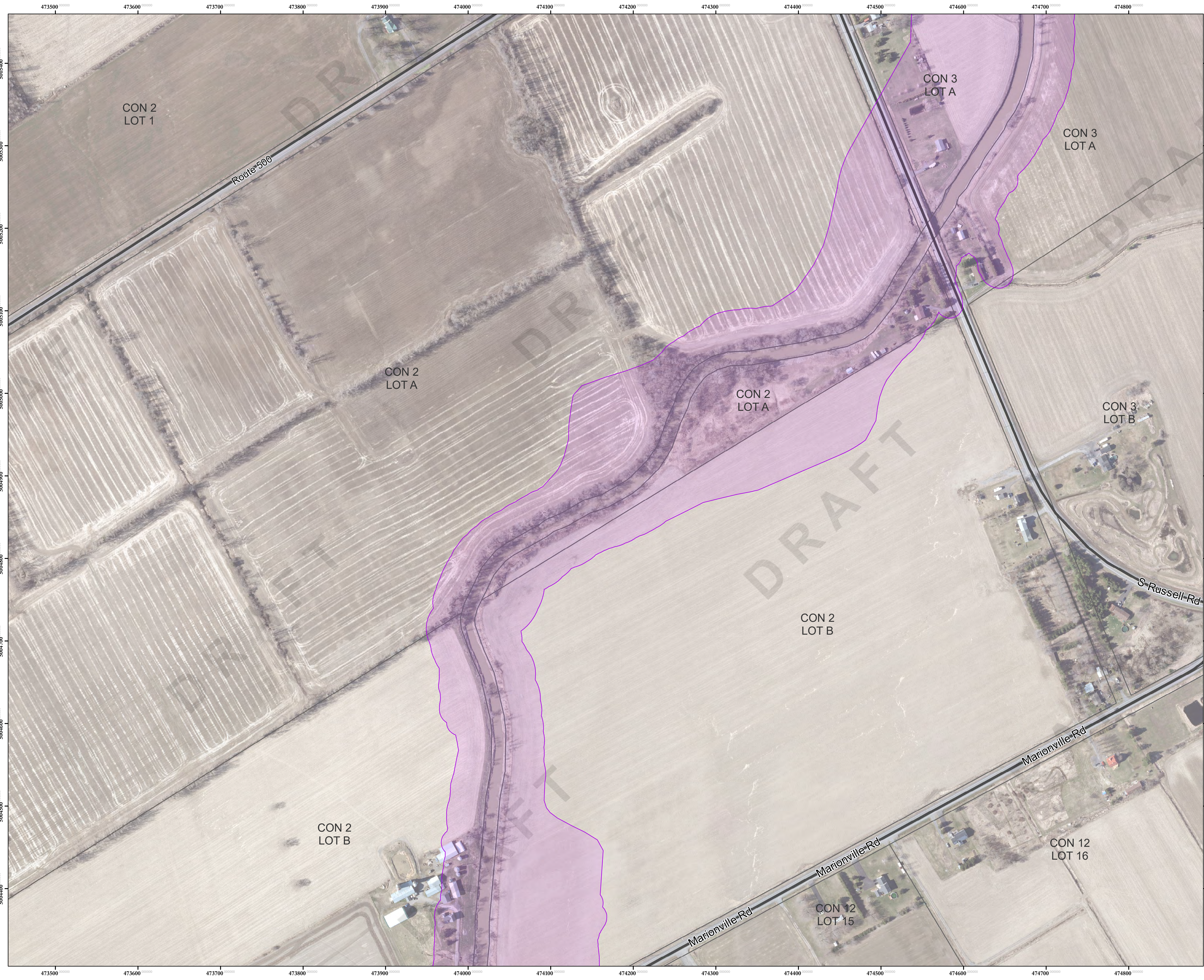
**GENERAL INFORMATION**  
Vertical Datum: CGVD2013  
Horizontal Datum: North American 1983  
Map Projection: UTM NAD 1983 Zone 18N

**RENSEIGNEMENTS GÉNÉRAUX**  
Niveau de référence vertical: CGVD2013  
Niveau de référence horizontal: Nord-américain 1983  
Projection cartographique: UTM NAD 1983 Zone 18N

## SHEET INDEX / TABLEAU D'ASSEMBLAGE

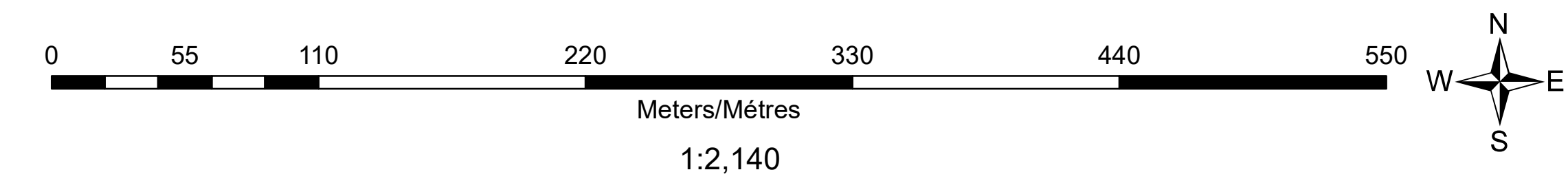


No.	Amendment/Revision	Date
01.	DRAFT	01/25/2024



This map and the associated information displayed thereon are to be used for general illustrative purposes only, and is not suitable or intended for navigation, legal, engineering or surveying purposes. Although best efforts have been made to create accuracy, due to the complex and extensive nature of the data, all representations and/or information provided herein are approximate and users should consult the primary data and information sources to confirm the accuracy of the map. The United Counties of Stormont, Dundas, and Glengary and the South Nation Conservation Authority, their employees and agents, do not guarantee the accuracy of the map, and will not be liable for any claims for damages or loss arising from its use. The user hereby accepts and assumes all inherent risks associated with the use of this map.

This map is produced in part with data provided by the Ontario Geographic Data Exchange under Licence with the Ontario Ministry of Natural Resources and the King's Printer for Ontario, 2024.



Cette carte et les renseignements connexes qui y sont affichés sont fournis à titre d'illustration seulement et ne doivent pas être utilisés pour la navigation ou à des fins juridiques, techniques ou d'arpentage. En dépit des efforts consentis pour en assurer l'exactitude, les représentations ou renseignements que l'on trouvera ici demeurent approximatifs, du fait de la complexité et de l'étendue des données, et les utilisateurs doivent consulter les sources de données et de renseignements primaires afin de confirmer l'exactitude de la carte. Les Comtés unis de Stormont, Dundas et Glengary et Conservation de la Nation-Sud, ainsi que leurs employés et représentants, ne garantissent pas l'exactitude de la carte et ne sauraient être tenus responsables pour d'éventuelles demandes en dommages-intérêts ou pertes découlant de son utilisation. L'utilisateur accepte et assume par la présente tous les risques inhérents à l'utilisation de cette carte.

Cette carte a été en partie réalisée à l'aide de données fournies par le Groupe d'échange de données géospatiales en Ontario en vertu d'un contrat de licence passé avec le ministère des Richesses naturelles de l'Ontario et l'imprimeur du Roi pour l'Ontario en 2024.





ONTARIO REGULATION 97/04: REGULATION FOR DEVELOPMENT, INTERFERENCE WITH WETLANDS AND ALTERATIONS TO SHORELINES AND WATERCOURSES ONTARIO REGULATION 170 / 06

# RIVIÈRE CASTOR ET SES AFFLUENTS

# CASTOR RIVER AND TRIBUTARIES

ONTARIO REGULATION 97/04: DÉVELOPPEMENT, INTERFÉRENCE AVEC LES TERRES HUMIDES ET ALTÉRATIONS DES BERGES ET DES COURS D'EAU ONTARIO REGULATION 170 / 06

## Legend / Légende

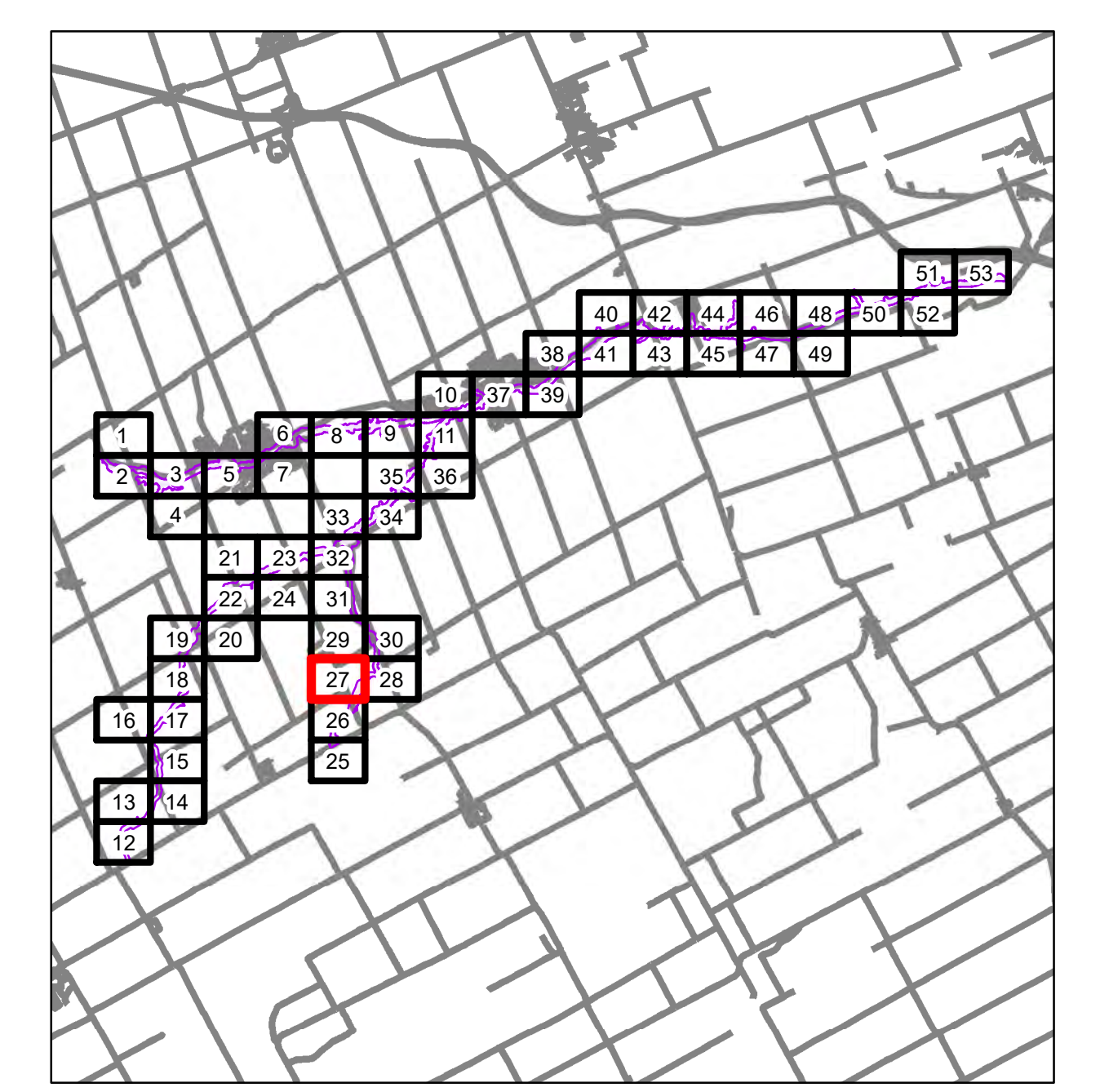
-  Regulation Limit / Limite Règlementaire
-  Stream / Ruisseau
-  Road / Rue
-  Lot, Concession / Lot, Concession



**GENERAL INFORMATION**  
Vertical Datum: CGVD2013  
Horizontal Datum: North American 1983  
Map Projection: UTM NAD 1983 Zone 18N

**RENSEIGNEMENTS GÉNÉRAUX**  
Niveau de référence vertical: CGVD2013  
Niveau de référence horizontal: Nord-américain 1983  
Projection cartographique: UTM NAD 1983 Zone 18N

## SHEET INDEX / TABLEAU D'ASSEMBLAGE

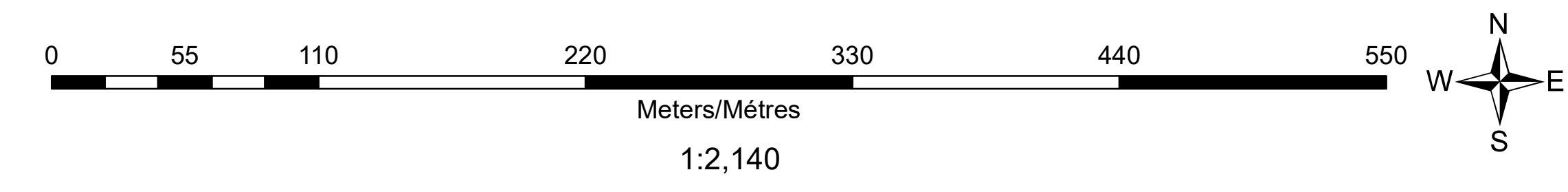


No.	Amendment/Revision	Date
01.	DRAFT	01/25/2024



This map and the associated information displayed thereon are to be used for general illustrative purposes only, and is not suitable or intended for navigation, legal, engineering or surveying purposes. Although best efforts have been made to create accuracy, due to the complex and extensive nature of the data, all representations and/or information provided herein are approximate and users should consult the primary data and information sources to confirm the accuracy of the map. The United Counties of Stormont, Dundas, and Glengarry and the South Nation Conservation Authority, their employees and agents, do not guarantee the accuracy of the map, and will not be liable for any claims for damages or loss arising from its use. The user hereby accepts and assumes all inherent risks associated with the use of this map.

This map is produced in part with data provided by the Ontario Geographic Data Exchange under Licence with the Ontario Ministry of Natural Resources and the King's Printer for Ontario, 2024.



Cette carte et les renseignements connexes qui y sont affichés sont fournis à titre d'illustration seulement et ne doivent pas être utilisés pour la navigation ou à des fins juridiques, techniques ou d'arpentage. En dépit des efforts consentis pour en assurer l'exactitude, les représentations ou renseignements que l'on trouvera ici demeurent approximatifs, du fait de la complexité et de l'étendue des données, et les utilisateurs doivent consulter les sources de données et de renseignements primaires afin de confirmer l'exactitude de la carte. Les Comtés unis de Stormont, Dundas et Glengarry et Conservation de la Nation-Sud, ainsi que leurs employés et représentants, ne garantissent pas l'exactitude de la carte et ne sauraient être tenus responsables pour d'éventuelles demandes en dommages-intérêts ou pertes découlant de son utilisation. L'utilisateur accepte et assume par la présente tous les risques inhérents à l'utilisation de cette carte.

Cette carte a été en partie réalisée à l'aide de données fournies par le Groupe d'échange de données géospatiales en Ontario en vertu d'un contrat de licence passé avec le ministère des Richesses naturelles de l'Ontario et l'Imprimeur du Roi pour l'Ontario en 2024.





ONTARIO REGULATION 97/04: REGULATION FOR DEVELOPMENT, INTERFERENCE WITH WETLANDS AND ALTERATIONS TO SHORELINES AND WATERCOURSES ONTARIO REGULATION 170 / 06

# RIVIÈRE CASTOR ET SES AFFLUENTS

# CASTOR RIVER AND TRIBUTARIES

ONTARIO REGULATION 97/04: DÉVELOPPEMENT, INTERFÉRENCE AVEC LES TERRES HUMIDES ET ALTÉRATIONS DES BERGES ET DES COURS D'EAU ONTARIO REGULATION 170 / 06

## Legend / Légende

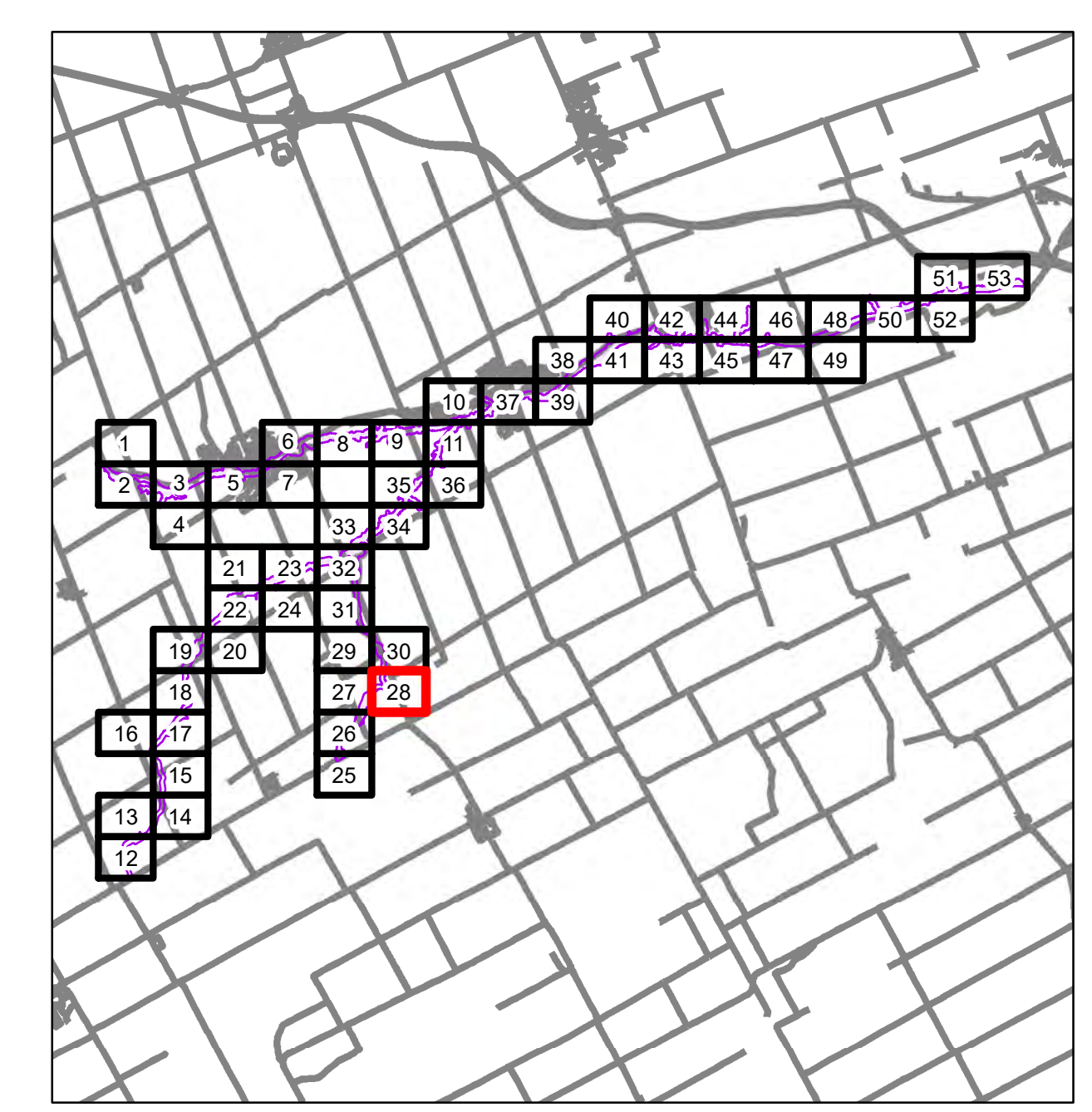
-  Regulation Limit / Limite Règlementaire
-  Stream / Ruisseau
-  Road / Rue
-  Lot, Concession / Lot, Concession



**GENERAL INFORMATION**  
Vertical Datum: CGVD2013  
Horizontal Datum: North American 1983  
Map Projection: UTM NAD 1983 Zone 18N

**RENSEIGNEMENTS GÉNÉRAUX**  
Niveau de référence vertical: CGVD2013  
Niveau de référence horizontal: Nord-américain 1983  
Projection cartographique: UTM NAD 1983 Zone 18N

## SHEET INDEX / TABLEAU D'ASSEMBLAGE

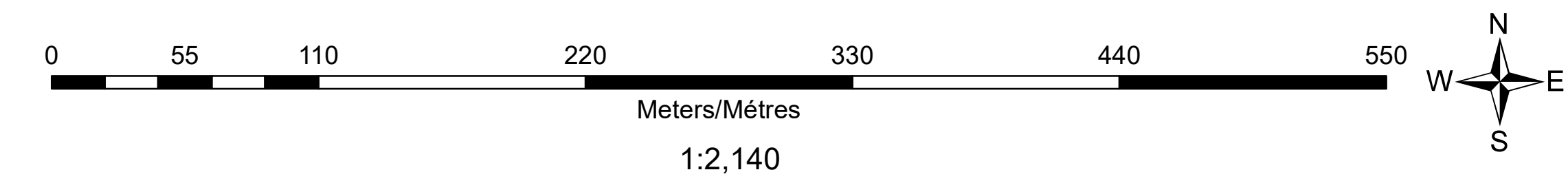


No.	Amendment/Revision	Date
01.	DRAFT	01/25/2024



This map and the associated information displayed thereon are to be used for general illustrative purposes only, and is not suitable or intended for navigation, legal, engineering or surveying purposes. Although best efforts have been made to create accuracy, due to the complex and extensive nature of the data, all representations and/or information provided herein are approximate and users should consult the primary data and information sources to confirm the accuracy of the map. The United Counties of Stormont, Dundas, and Glengarry and the South Nation Conservation Authority, their employees and agents, do not guarantee the accuracy of the map, and will not be liable for any claims for damages or loss arising from its use. The user hereby accepts and assumes all inherent risks associated with the use of this map.

This map is produced in part with data provided by the Ontario Geographic Data Exchange under Licence with the Ontario Ministry of Natural Resources and the King's Printer for Ontario, 2024.



Cette carte et les renseignements connexes qui y sont affichés sont fournis à titre d'illustration seulement et ne doivent pas être utilisés pour la navigation ou à des fins juridiques, techniques ou d'arpentage. En dépit des efforts consentis pour en assurer l'exactitude, les représentations ou renseignements que l'on trouvera ici demeurent approximatifs, du fait de la complexité et de l'étendue des données, et les utilisateurs doivent consulter les sources de données et de renseignements primaires afin de confirmer l'exactitude de la carte. Les Comtés unis de Stormont, Dundas et Glengarry et Conservation de la Nation-Sud, ainsi que leurs employés et représentants, ne garantissent pas l'exactitude de la carte et ne sauraient être tenus responsables pour d'éventuelles demandes en dommages-intérêts ou pertes découlant de son utilisation. L'utilisateur accepte et assume par la présente tous les risques inhérents à l'utilisation de cette carte.

Cette carte a été en partie réalisée à l'aide de données fournies par le Groupe d'échange de données géospatiales en Ontario en vertu d'un contrat de licence passé avec le ministère des Richesses naturelles de l'Ontario et l'Imprimeur du Roi pour l'Ontario en 2024.





ONTARIO REGULATION 97/04: REGULATION FOR DEVELOPMENT, INTERFERENCE WITH WETLANDS AND ALTERATIONS TO SHORELINES AND WATERCOURSES ONTARIO REGULATION 170 / 06

# RIVIÈRE CASTOR ET SES AFFLUENTS

# CASTOR RIVER AND TRIBUTARIES

ONTARIO REGULATION 97/04: DÉVELOPPEMENT, INTERFÉRENCE AVEC LES TERRES HUMIDES ET ALTÉRATIONS DES BERGES ET DES COURS D'EAU ONTARIO REGULATION 170 / 06

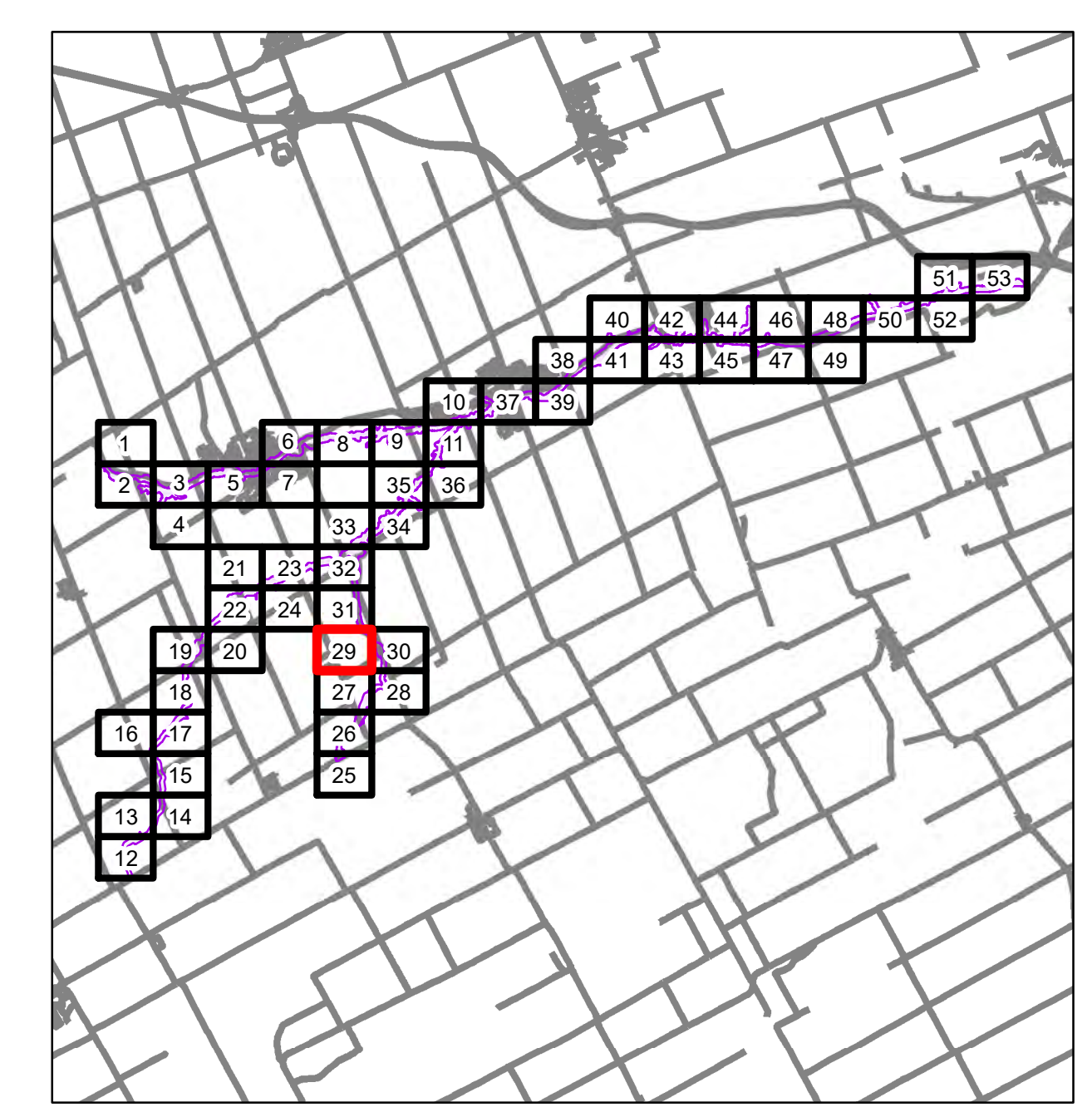
## Legend / Légende

-  Regulation Limit / Limite Règlementaire
-  Stream / Ruisseau
-  Road / Rue
-  Lot, Concession / Lot, Concession



<b>GENERAL INFORMATION</b>	<b>RENSEIGNEMENTS GÉNÉRAUX</b>
Vertical Datum: CGVD2013	Niveau de référence vertical: CGVD2013
Horizontal Datum: North American 1983	Niveau de référence horizontal: Nord-américain 1983
Map Projection: UTM NAD 1983 Zone 18N	Projection cartographique: UTM NAD 1983 Zone 18N

## SHEET INDEX / TABLEAU D'ASSEMBLAGE

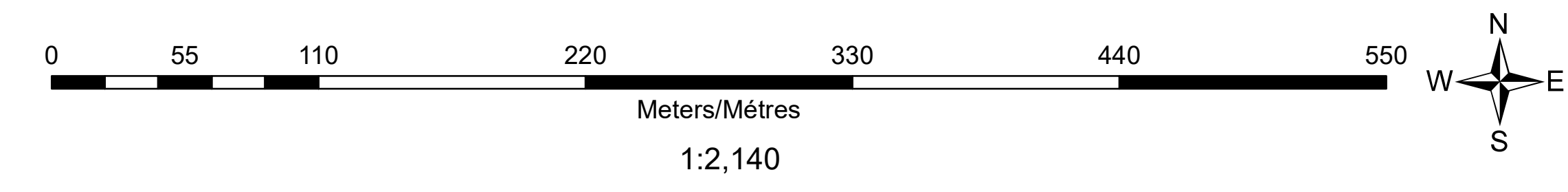


No.	Amendment/Revision	Date
01.	DRAFT	01/25/2024



This map and the associated information displayed thereon are to be used for general illustrative purposes only, and is not suitable or intended for navigation, legal, engineering or surveying purposes. Although best efforts have been made to create accuracy, due to the complex and extensive nature of the data, all representations and/or information provided herein are approximate and users should consult the primary data and information sources to confirm the accuracy of the map. The United Counties of Stormont, Dundas, and Glengarry and the South Nation Conservation Authority, their employees and agents, do not guarantee the accuracy of the map, and will not be liable for any claims for damages or loss arising from its use. The user hereby accepts and assumes all inherent risks associated with the use of this map.

This map is produced in part with data provided by the Ontario Geographic Data Exchange under Licence with the Ontario Ministry of Natural Resources and the King's Printer for Ontario, 2024.



Cette carte et les renseignements connexes qui y sont affichés sont fournis à titre d'illustration seulement et ne doivent pas être utilisés pour la navigation ou à des fins juridiques, techniques ou d'arpentage. En dépit des efforts consentis pour en assurer l'exactitude, les représentations ou renseignements que l'on trouvera ici demeurent approximatifs, du fait de la complexité et de l'étendue des données, et les utilisateurs doivent consulter les sources de données et de renseignements primaires afin de confirmer l'exactitude de la carte. Les Comtés unis de Stormont, Dundas et Glengarry et Conservation de la Nation-Sud, ainsi que leurs employés et représentants, ne garantissent pas l'exactitude de la carte et ne sauraient être tenus responsables pour d'éventuelles demandes en dommages-intérêts ou pertes découlant de son utilisation. L'utilisateur accepte et assume par la présente tous les risques inhérents à l'utilisation de cette carte.

Cette carte a été en partie réalisée à l'aide de données fournies par le Groupe d'échange de données géospatiales en Ontario en vertu d'un contrat de licence passé avec le ministère des Richesses naturelles de l'Ontario et l'Imprimeur du Roi pour l'Ontario en 2024.





ONTARIO REGULATION 97/04: REGULATION FOR DEVELOPMENT, INTERFERENCE WITH WETLANDS AND ALTERATIONS TO SHORELINES AND WATERCOURSES ONTARIO REGULATION 170 / 06

# RIVIÈRE CASTOR ET SES AFFLUENTS

# CASTOR RIVER AND TRIBUTARIES

ONTARIO REGULATION 97/04: DÉVELOPPEMENT, INTERFÉRENCE AVEC LES TERRES HUMIDES ET ALTÉRATIONS DES BERGES ET DES COURS D'EAU ONTARIO REGULATION 170 / 06

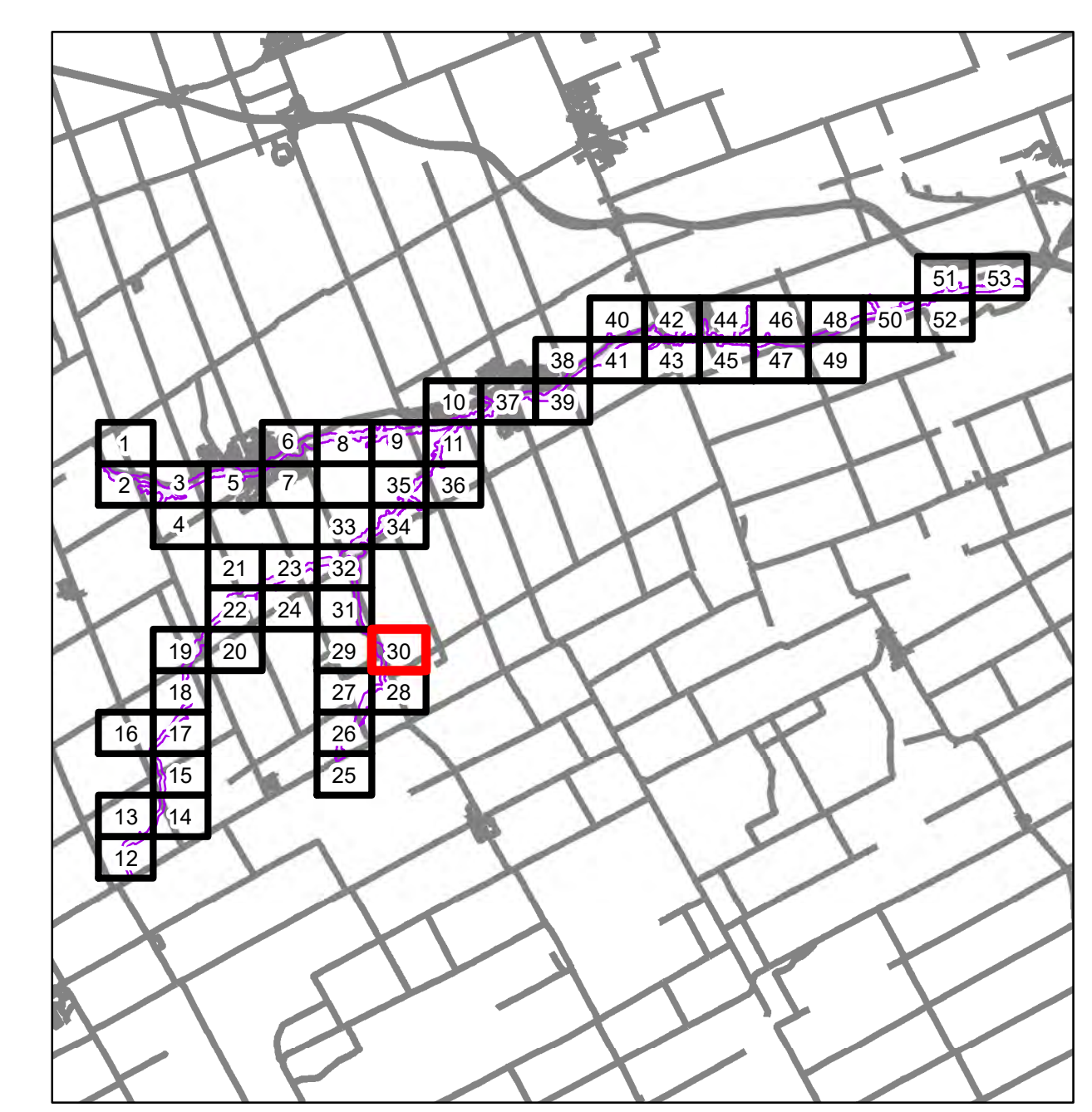
## Legend / Légende

-  Regulation Limit / Limite Règlementaire
-  Stream / Ruisseau
-  Road / Rue
-  Lot, Concession / Lot, Concession



<b>GENERAL INFORMATION</b>	<b>RENSEIGNEMENTS GÉNÉRAUX</b>
Vertical Datum: CGVD2013	Niveau de référence vertical: CGVD2013
Horizontal Datum: North American 1983	Niveau de référence horizontal: Nord-américain 1983
Map Projection: UTM NAD 1983 Zone 18N	Projection cartographique: UTM NAD 1983 Zone 18N

## SHEET INDEX / TABLEAU D'ASSEMBLAGE

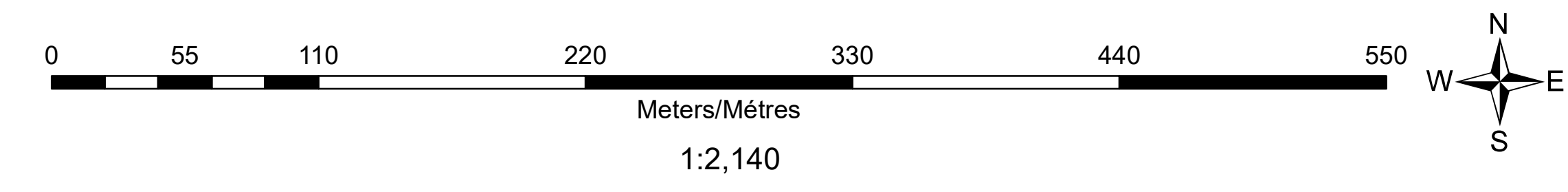


No.	Amendment/Revision	Date
01.	DRAFT	01/25/2024



This map and the associated information displayed thereon are to be used for general illustrative purposes only, and is not suitable or intended for navigation, legal, engineering or surveying purposes. Although best efforts have been made to create accuracy, due to the complex and extensive nature of the data, all representations and/or information provided herein are approximate and users should consult the primary data and information sources to confirm the accuracy of the map. The United Counties of Stormont, Dundas, and Glengary and the South Nation Conservation Authority, their employees and agents, do not guarantee the accuracy of the map, and will not be liable for any claims for damages or loss arising from its use. The user hereby accepts and assumes all inherent risks associated with the use of this map.

This map is produced in part with data provided by the Ontario Geographic Data Exchange under Licence with the Ontario Ministry of Natural Resources and the King's Printer for Ontario, 2024.



Cette carte et les renseignements connexes qui y sont affichés sont fournis à titre d'illustration seulement et ne doivent pas être utilisés pour la navigation ou à des fins juridiques, techniques ou d'arpentage. En dépit des efforts consentis pour en assurer l'exactitude, les représentations ou renseignements que l'on trouvera ici demeurent approximatifs, du fait de la complexité et de l'étendue des données, et les utilisateurs doivent consulter les sources de données et de renseignements primaires afin de confirmer l'exactitude de la carte. Les Comtés unis de Stormont, Dundas et Glengary et Conservation de la Nation-Sud, ainsi que leurs employés et représentants, ne garantissent pas l'exactitude de la carte et ne sauraient être tenus responsables pour d'éventuelles demandes en dommages-intérêts ou pertes découlant de son utilisation. L'utilisateur accepte et assume par la présente tous les risques inhérents à l'utilisation de cette carte.

Cette carte a été en partie réalisée à l'aide de données fournies par le Groupe d'échange de données géospatiales en Ontario en vertu d'un contrat de licence passé avec le ministère des Richesses naturelles de l'Ontario et l'Imprimeur du Roi pour l'Ontario en 2024.





ONTARIO REGULATION 97/04: REGULATION FOR DEVELOPMENT, INTERFERENCE WITH WETLANDS AND ALTERATIONS TO SHORELINES AND WATERCOURSES ONTARIO REGULATION 170 / 06

# RIVIÈRE CASTOR ET SES AFFLUENTS

# CASTOR RIVER AND TRIBUTARIES

ONTARIO REGULATION 97/04: DÉVELOPPEMENT, INTERFÉRENCE AVEC LES TERRES HUMIDES ET ALTÉRATIONS DES BERGES ET DES COURS D'EAU ONTARIO REGULATION 170 / 06

## Legend / Légende

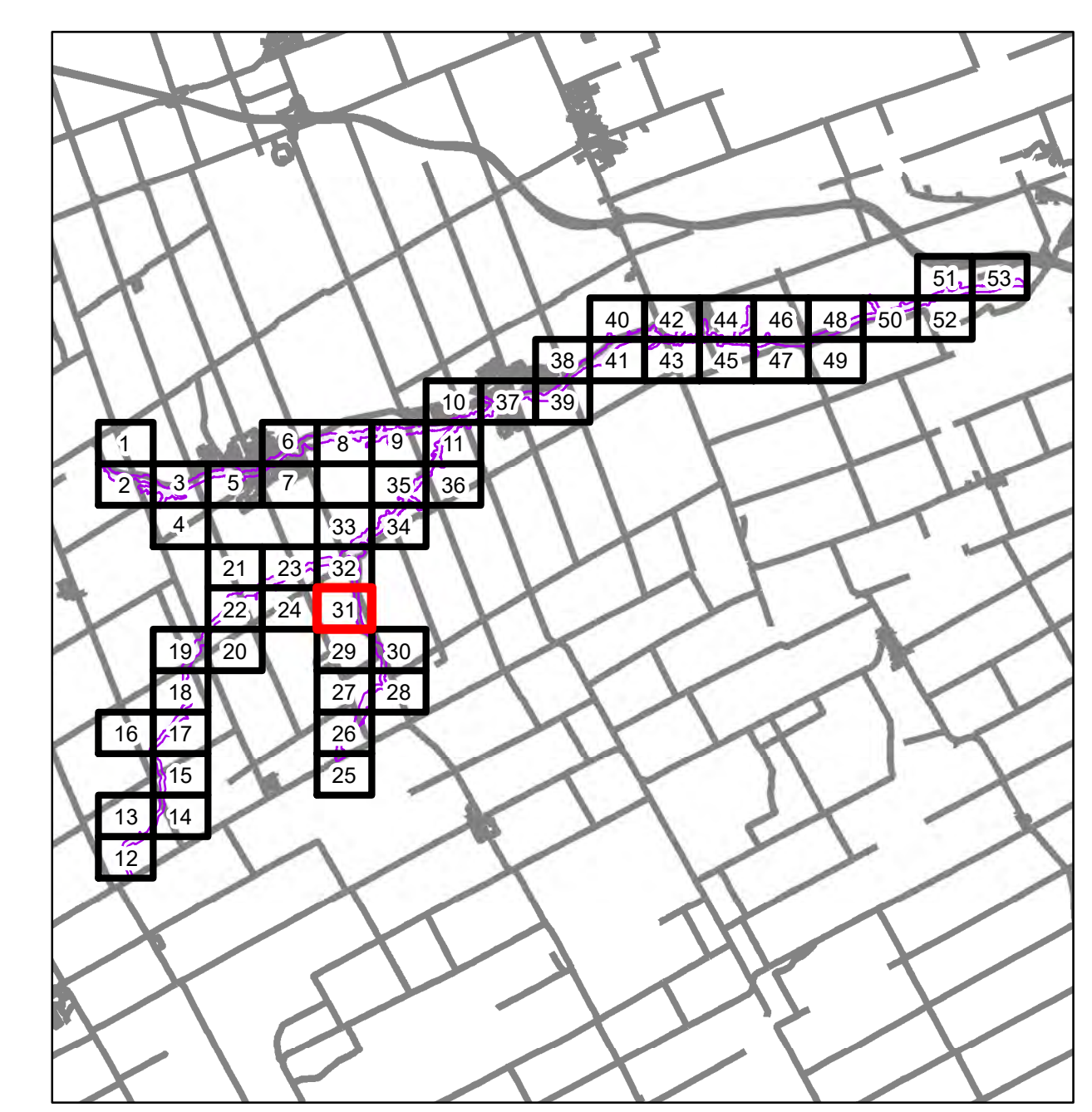
-  Regulation Limit / Limite Règlementaire
-  Stream / Ruisseau
-  Road / Rue
-  Lot, Concession / Lot, Concession



**GENERAL INFORMATION**  
Vertical Datum: CGVD2013  
Horizontal Datum: North American 1983  
Map Projection: UTM NAD 1983 Zone 18N

**RENSEIGNEMENTS GÉNÉRAUX**  
Niveau de référence vertical: CGVD2013  
Niveau de référence horizontal: Nord-américain 1983  
Projection cartographique: UTM NAD 1983 Zone 18N

## SHEET INDEX / TABLEAU D'ASSEMBLAGE

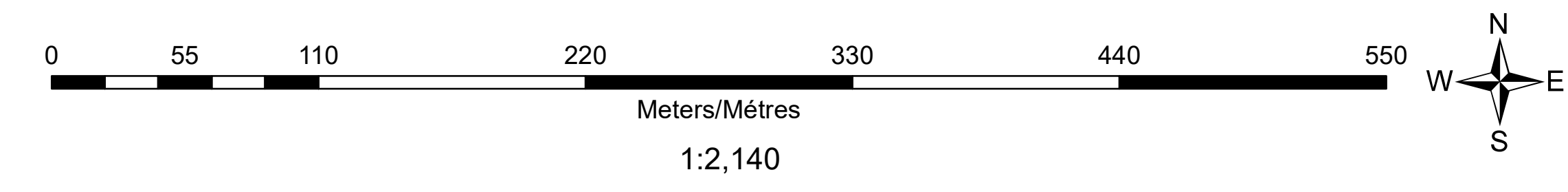


No.	Amendment/Revision	Date
01.	DRAFT	01/25/2024



This map and the associated information displayed thereon are to be used for general illustrative purposes only, and is not suitable or intended for navigation, legal, engineering or surveying purposes. Although best efforts have been made to create accuracy, due to the complex and extensive nature of the data, all representations and/or information provided herein are approximate and users should consult the primary data and information sources to confirm the accuracy of the map. The United Counties of Stormont, Dundas, and Glengarry and the South Nation Conservation Authority, their employees and agents, do not guarantee the accuracy of the map, and will not be liable for any claims for damages or loss arising from its use. The user hereby accepts and assumes all inherent risks associated with the use of this map.

This map is produced in part with data provided by the Ontario Geographic Data Exchange under Licence with the Ontario Ministry of Natural Resources and the King's Printer for Ontario, 2024.



Cette carte et les renseignements connexes qui y sont affichés sont fournis à titre d'illustration seulement et ne doivent pas être utilisés pour la navigation ou à des fins juridiques, techniques ou d'arpentage. En dépit des efforts consentis pour en assurer l'exactitude, les représentations ou renseignements que l'on trouvera ici demeurent approximatifs, du fait de la complexité et de l'étendue des données, et les utilisateurs doivent consulter les sources de données et de renseignements primaires afin de confirmer l'exactitude de la carte. Les Comtés unis de Stormont, Dundas et Glengarry et Conservation de la Nation-Sud, ainsi que leurs employés et représentants, ne garantissent pas l'exactitude de la carte et ne sauraient être tenus responsables pour d'éventuelles demandes en dommages-intérêts ou pertes découlant de son utilisation. L'utilisateur accepte et assume par la présente tous les risques inhérents à l'utilisation de cette carte.

Cette carte a été en partie réalisée à l'aide de données fournies par le Groupe d'échange de données géospatiales en Ontario en vertu d'un contrat de licence passé avec le ministère des Richesses naturelles de l'Ontario et l'Imprimeur du Roi pour l'Ontario en 2024.





ONTARIO REGULATION 97/04: REGULATION FOR DEVELOPMENT, INTERFERENCE WITH WETLANDS AND ALTERATIONS TO SHORELINES AND WATERCOURSES ONTARIO REGULATION 170 / 06

# RIVIÈRE CASTOR ET SES AFFLUENTS

# CASTOR RIVER AND TRIBUTARIES

ONTARIO REGULATION 97/04: DÉVELOPPEMENT, INTERFÉRENCE AVEC LES TERRES HUMIDES ET ALTÉRATIONS DES BERGES ET DES COURS D'EAU ONTARIO REGULATION 170 / 06

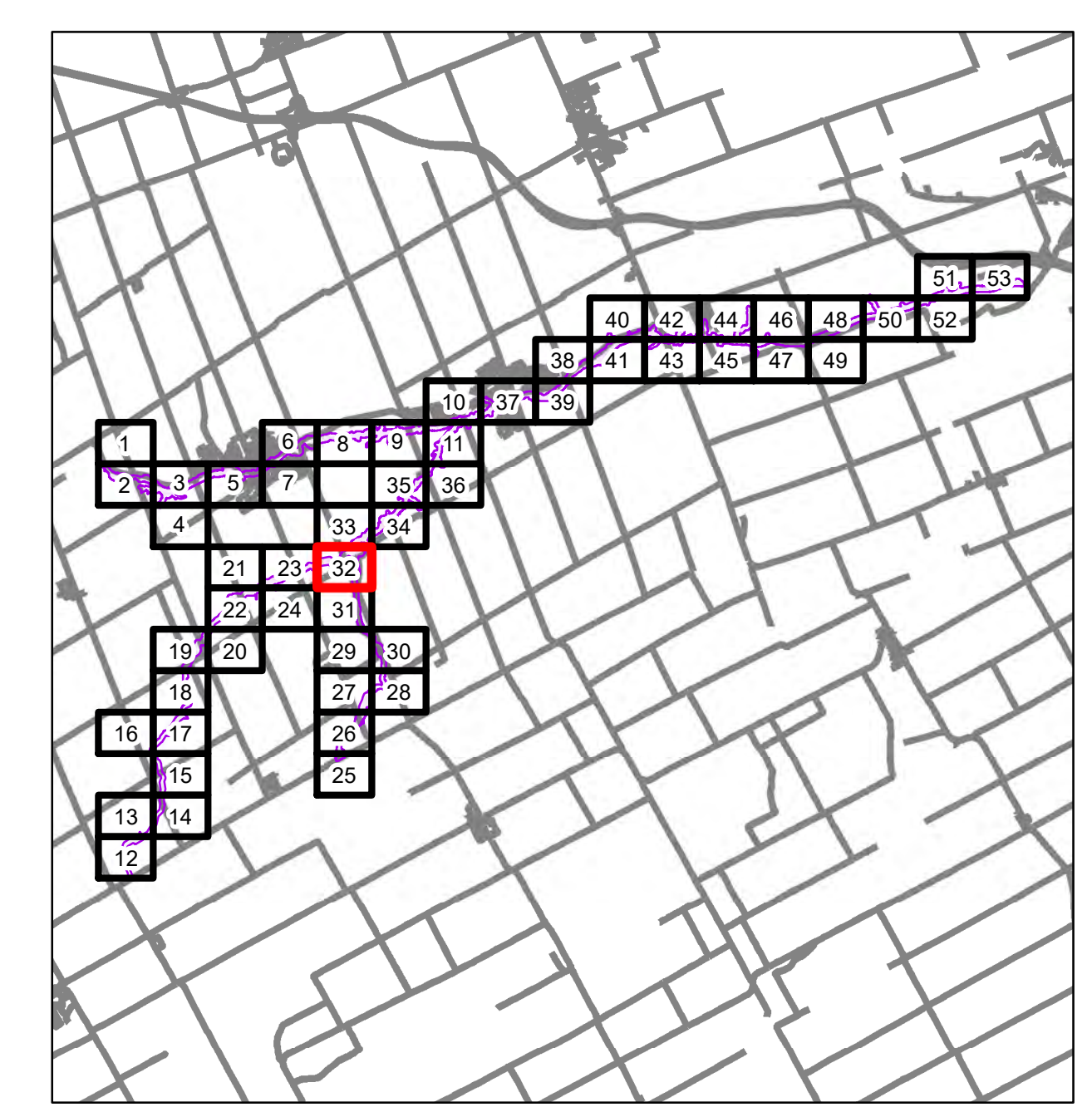
## Legend / Légende

-  Regulation Limit / Limite Règlementaire
-  Stream / Ruisseau
-  Road / Rue
-  Lot, Concession / Lot, Concession



**GENERAL INFORMATION**      **RENSEIGNEMENTS GÉNÉRAUX**  
 Vertical Datum: CGVD2013      Niveau de référence vertical: CGVD2013  
 Horizontal Datum: North American 1983      Niveau de référence horizontal: Nord-américain 1983  
 Map Projection: UTM NAD 1983 Zone 18N      Projection cartographique: UTM NAD 1983 Zone 18N

## SHEET INDEX / TABLEAU D'ASSEMBLAGE

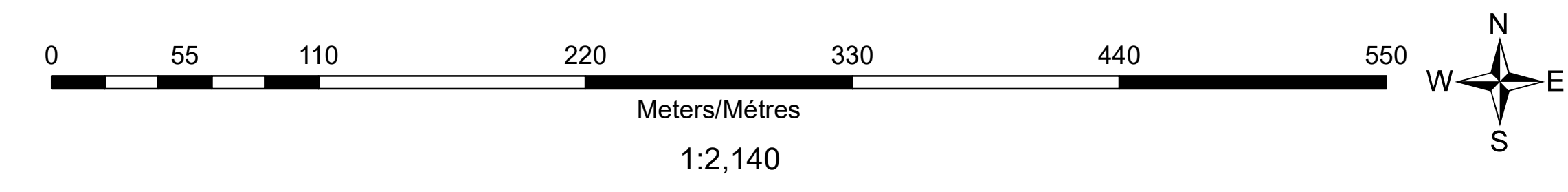


No.	Amendment/Revision	Date
01.	DRAFT	01/25/2024



This map and the associated information displayed thereon are to be used for general illustrative purposes only, and is not suitable or intended for navigation, legal, engineering or surveying purposes. Although best efforts have been made to create accuracy, due to the complex and extensive nature of the data, all representations and/or information provided herein are approximate and users should consult the primary data and information sources to confirm the accuracy of the map. The United Counties of Stormont, Dundas, and Glengarry and the South Nation Conservation Authority, their employees and agents, do not guarantee the accuracy of the map, and will not be liable for any claims for damages or loss arising from its use. The user hereby accepts and assumes all inherent risks associated with the use of this map.

This map is produced in part with data provided by the Ontario Geographic Data Exchange under Licence with the Ontario Ministry of Natural Resources and the King's Printer for Ontario, 2024.



Cette carte et les renseignements connexes qui y sont affichés sont fournis à titre d'illustration seulement et ne doivent pas être utilisés pour la navigation ou à des fins juridiques, techniques ou d'arpentage. En dépit des efforts consentis pour en assurer l'exactitude, les représentations ou renseignements que l'on trouvera ici demeurent approximatifs, du fait de la complexité et de l'étendue des données, et les utilisateurs doivent consulter les sources de données et de renseignements primaires afin de confirmer l'exactitude de la carte. Les Comtés unis de Stormont, Dundas et Glengarry et Conservation de la Nation-Sud, ainsi que leurs employés et représentants, ne garantissent pas l'exactitude de la carte et ne sauraient être tenus responsables pour d'éventuelles demandes en dommages-intérêts ou pertes découlant de son utilisation. L'utilisateur accepte et assume par la présente tous les risques inhérents à l'utilisation de cette carte.

Cette carte a été en partie réalisée à l'aide de données fournies par le Groupe d'échange de données géospatiales en Ontario en vertu d'un contrat de licence passé avec le ministère des Richesses naturelles de l'Ontario et l'Imprimeur du Roi pour l'Ontario en 2024.







ONTARIO REGULATION 97/04: REGULATION FOR DEVELOPMENT, INTERFERENCE WITH WETLANDS AND ALTERATIONS TO SHORELINES AND WATERCOURSES ONTARIO REGULATION 170 / 06

# RIVIÈRE CASTOR ET SES AFFLUENTS

# CASTOR RIVER AND TRIBUTARIES

ONTARIO REGULATION 97/04: DÉVELOPPEMENT, INTERFÉRENCE AVEC LES TERRES HUMIDES ET ALTÉRATIONS DES BERGES ET DES COURS D'EAU ONTARIO REGULATION 170 / 06

## Legend / Légende

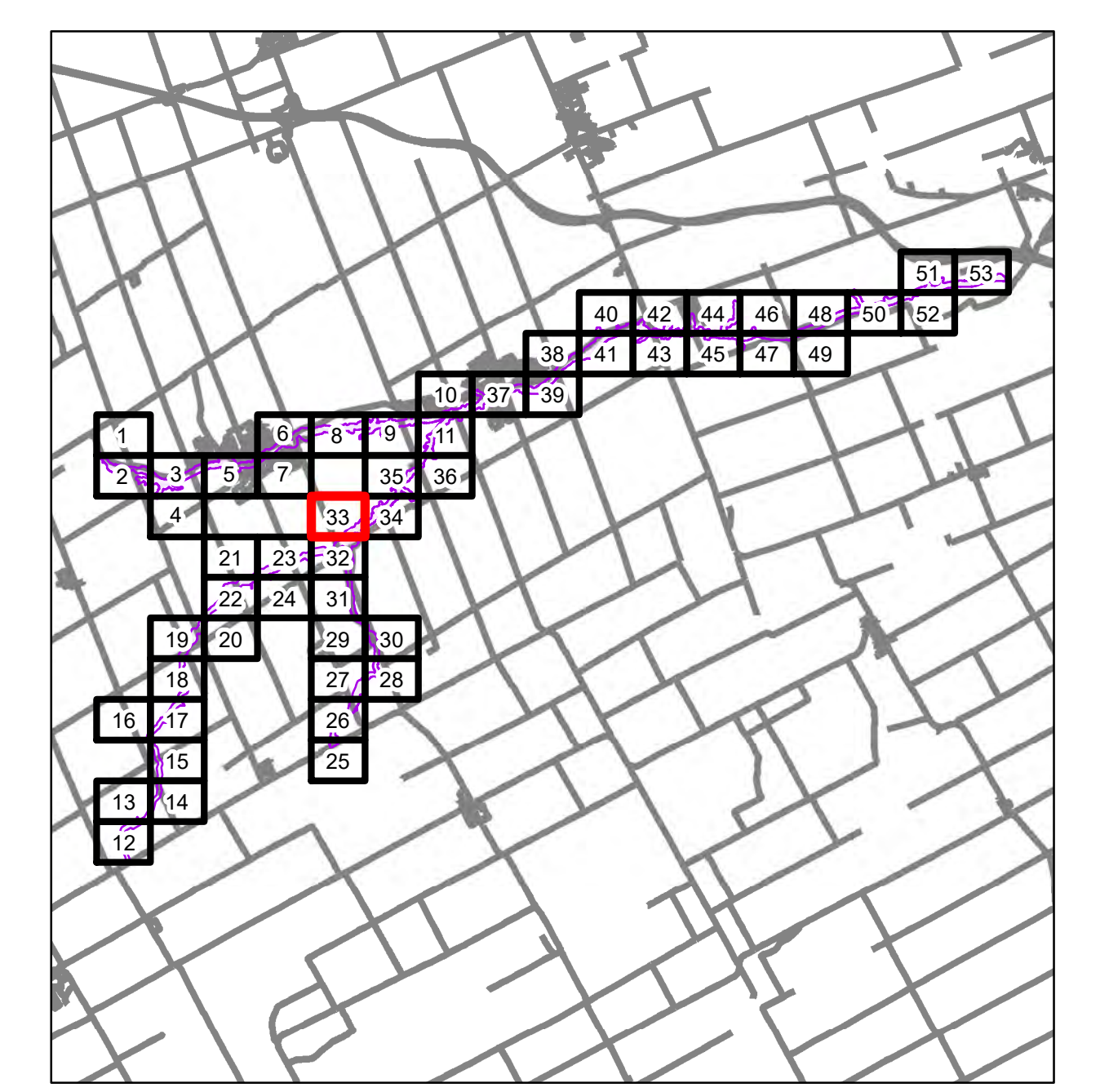
-  Regulation Limit / Limite Règlementaire
-  Stream / Ruisseau
-  Road / Rue
-  Lot, Concession / Lot, Concession



**GENERAL INFORMATION**  
Vertical Datum: CGVD2013  
Horizontal Datum: North American 1983  
Map Projection: UTM NAD 1983 Zone 18N

**RENSEIGNEMENTS GÉNÉRAUX**  
Niveau de référence vertical: CGVD2013  
Niveau de référence horizontal: Nord-américain 1983  
Projection cartographique: UTM NAD 1983 Zone 18N

## SHEET INDEX / TABLEAU D'ASSEMBLAGE

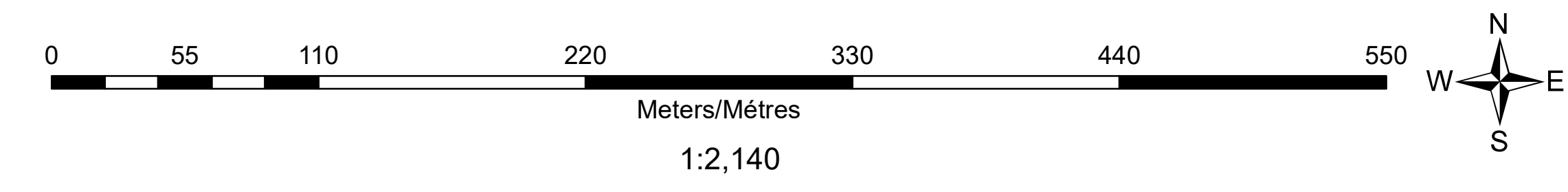


No.	Amendment/Revision	Date
01.	DRAFT	01/25/2024



This map and the associated information displayed thereon are to be used for general illustrative purposes only, and is not suitable or intended for navigation, legal, engineering or surveying purposes. Although best efforts have been made to create accuracy, due to the complex and extensive nature of the data, all representations and/or information provided herein are approximate and users should consult the primary data and information sources to confirm the accuracy of the map. The United Counties of Stormont, Dundas, and Glengary and the South Nation Conservation Authority, their employees and agents, do not guarantee the accuracy of the map, and will not be liable for any claims for damages or loss arising from its use. The user hereby accepts and assumes all inherent risks associated with the use of this map.

This map is produced in part with data provided by the Ontario Geographic Data Exchange under Licence with the Ontario Ministry of Natural Resources and the King's Printer for Ontario, 2024.



Cette carte et les renseignements connexes qui y sont affichés sont fournis à titre d'illustration seulement et ne doivent pas être utilisés pour la navigation ou à des fins juridiques, techniques ou d'arpentage. En dépit des efforts consentis pour en assurer l'exactitude, les représentations ou renseignements que l'on trouvera ici demeurent approximatifs, du fait de la complexité et de l'étendue des données, et les utilisateurs doivent consulter les sources de données et de renseignements primaires afin de confirmer l'exactitude de la carte. Les Comtés unis de Stormont, Dundas et Glengary et Conservation de la Nation-Sud, ainsi que leurs employés et représentants, ne garantissent pas l'exactitude de la carte et ne sauraient être tenus responsables pour d'éventuelles demandes en dommages-intérêts ou pertes découlant de son utilisation. L'utilisateur accepte et assume par la présente tous les risques inhérents à l'utilisation de cette carte.

Cette carte a été en partie réalisée à l'aide de données fournies par le Groupe d'échange de données géospatiales en Ontario en vertu d'un contrat de licence passé avec le ministère des Richesses naturelles de l'Ontario et l'Imprimeur du Roi pour l'Ontario en 2024.





ONTARIO REGULATION 97/04: REGULATION FOR DEVELOPMENT, INTERFERENCE WITH WETLANDS AND ALTERATIONS TO SHORELINES AND WATERCOURSES ONTARIO REGULATION 170 / 06

# RIVIÈRE CASTOR ET SES AFFLUENTS

# CASTOR RIVER AND TRIBUTARIES

ONTARIO REGULATION 97/04: DÉVELOPPEMENT, INTERFÉRENCE AVEC LES TERRES HUMIDES ET ALTÉRATIONS DES BERGES ET DES COURS D'EAU ONTARIO REGULATION 170 / 06

## Legend / Légende

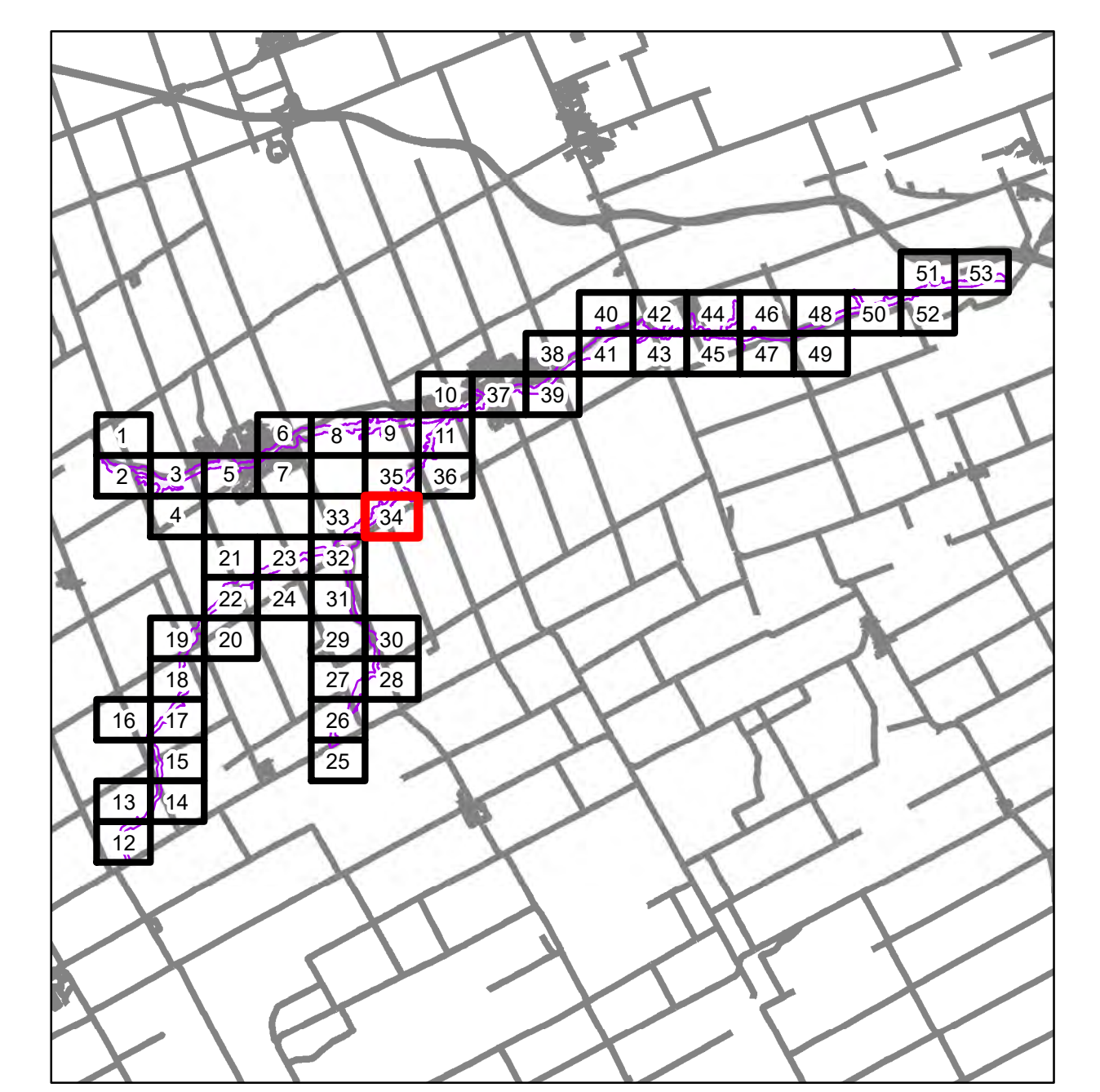
-  Regulation Limit / Limite Règlementaire
-  Stream / Ruisseau
-  Road / Rue
-  Lot, Concession / Lot, Concession



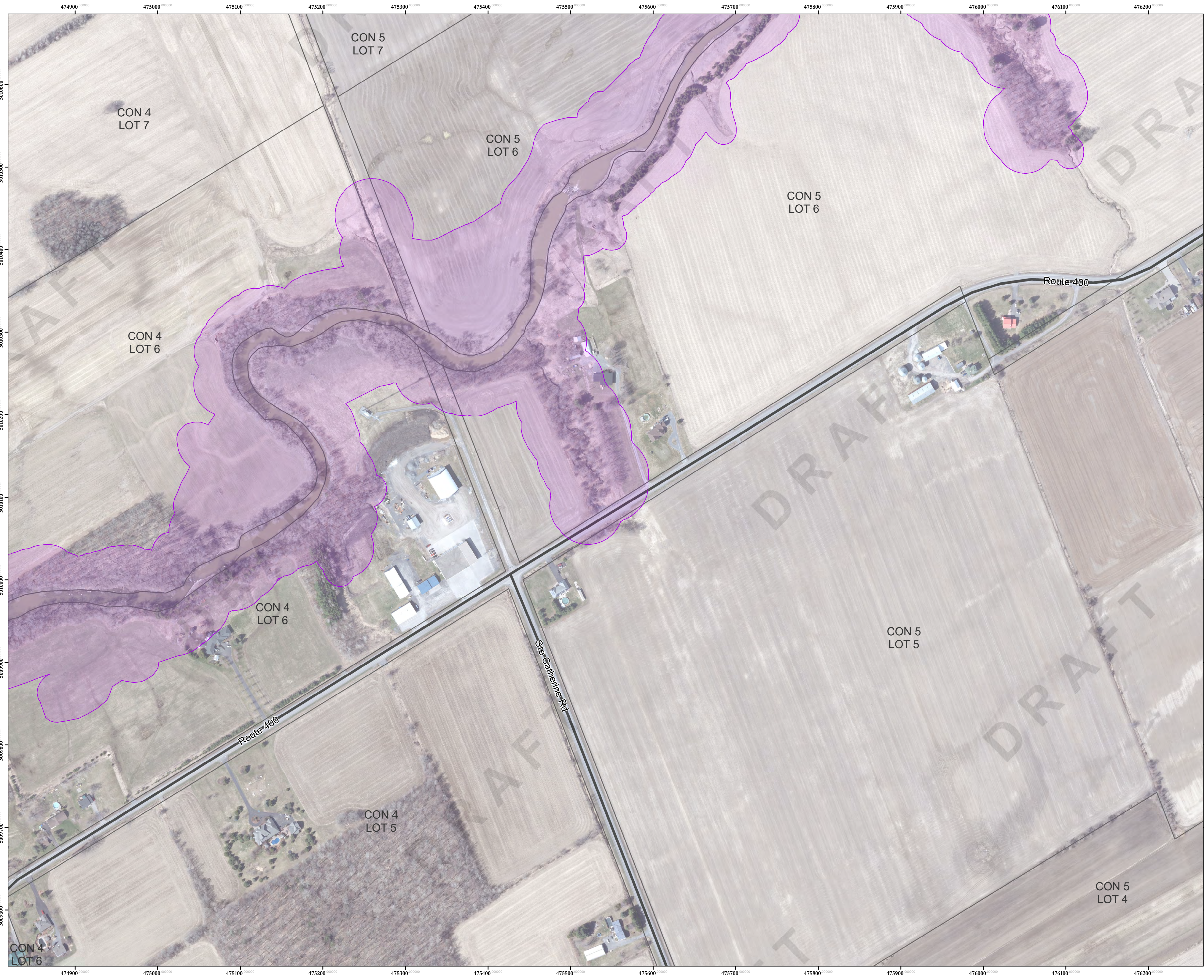
**GENERAL INFORMATION**  
Vertical Datum: CGVD2013  
Horizontal Datum: North American 1983  
Map Projection: UTM NAD 1983 Zone 18N

**RENSEIGNEMENTS GÉNÉRAUX**  
Niveau de référence vertical: CGVD2013  
Niveau de référence horizontal: Nord-américain 1983  
Projection cartographique: UTM NAD 1983 Zone 18N

## SHEET INDEX / TABLEAU D'ASSEMBLAGE

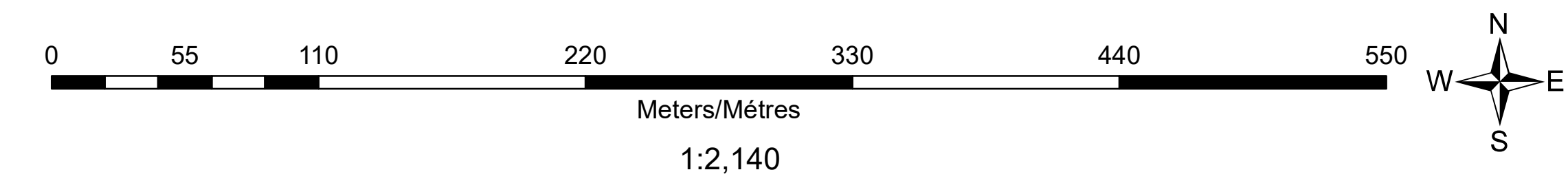


No.	Amendment/Revision	Date
01.	DRAFT	01/25/2024



This map and the associated information displayed thereon are to be used for general illustrative purposes only, and is not suitable or intended for navigation, legal, engineering or surveying purposes. Although best efforts have been made to create accuracy, due to the complex and extensive nature of the data, all representations and/or information provided herein are approximate and users should consult the primary data and information sources to confirm the accuracy of the map. The United Counties of Stormont, Dundas, and Glengarry and the South Nation Conservation Authority, their employees and agents, do not guarantee the accuracy of the map, and will not be liable for any claims for damages or loss arising from its use. The user hereby accepts and assumes all inherent risks associated with the use of this map.

This map is produced in part with data provided by the Ontario Geographic Data Exchange under Licence with the Ontario Ministry of Natural Resources and the King's Printer for Ontario, 2024.



Cette carte et les renseignements connexes qui y sont affichés sont fournis à titre d'illustration seulement et ne doivent pas être utilisés pour la navigation ou à des fins juridiques, techniques ou d'arpentage. En dépit des efforts consentis pour en assurer l'exactitude, les représentations ou renseignements que l'on trouvera ici demeurent approximatifs, du fait de la complexité et de l'étendue des données, et les utilisateurs doivent consulter les sources de données et de renseignements primaires afin de confirmer l'exactitude de la carte. Les Comtés unis de Stormont, Dundas et Glengarry et Conservation de la Nation-Sud, ainsi que leurs employés et représentants, ne garantissent pas l'exactitude de la carte et ne sauraient être tenus responsables pour d'éventuelles demandes en dommages-intérêts ou pertes découlant de son utilisation. L'utilisateur accepte et assume par la présente tous les risques inhérents à l'utilisation de cette carte.

Cette carte a été en partie réalisée à l'aide de données fournies par le Groupe d'échange de données géospatiales en Ontario en vertu d'un contrat de licence passé avec le ministère des Richesses naturelles de l'Ontario et l'imprimeur du Roi pour l'Ontario en 2024.





ONTARIO REGULATION 97/04: REGULATION FOR DEVELOPMENT, INTERFERENCE WITH WETLANDS AND ALTERATIONS TO SHORELINES AND WATERCOURSES ONTARIO REGULATION 170 / 06

# RIVIÈRE CASTOR ET SES AFFLUENTS

# CASTOR RIVER AND TRIBUTARIES

ONTARIO REGULATION 97/04: DÉVELOPPEMENT, INTERFÉRENCE AVEC LES TERRES HUMIDES ET ALTÉRATIONS DES BERGES ET DES COURS D'EAU ONTARIO REGULATION 170 / 06

## Legend / Légende

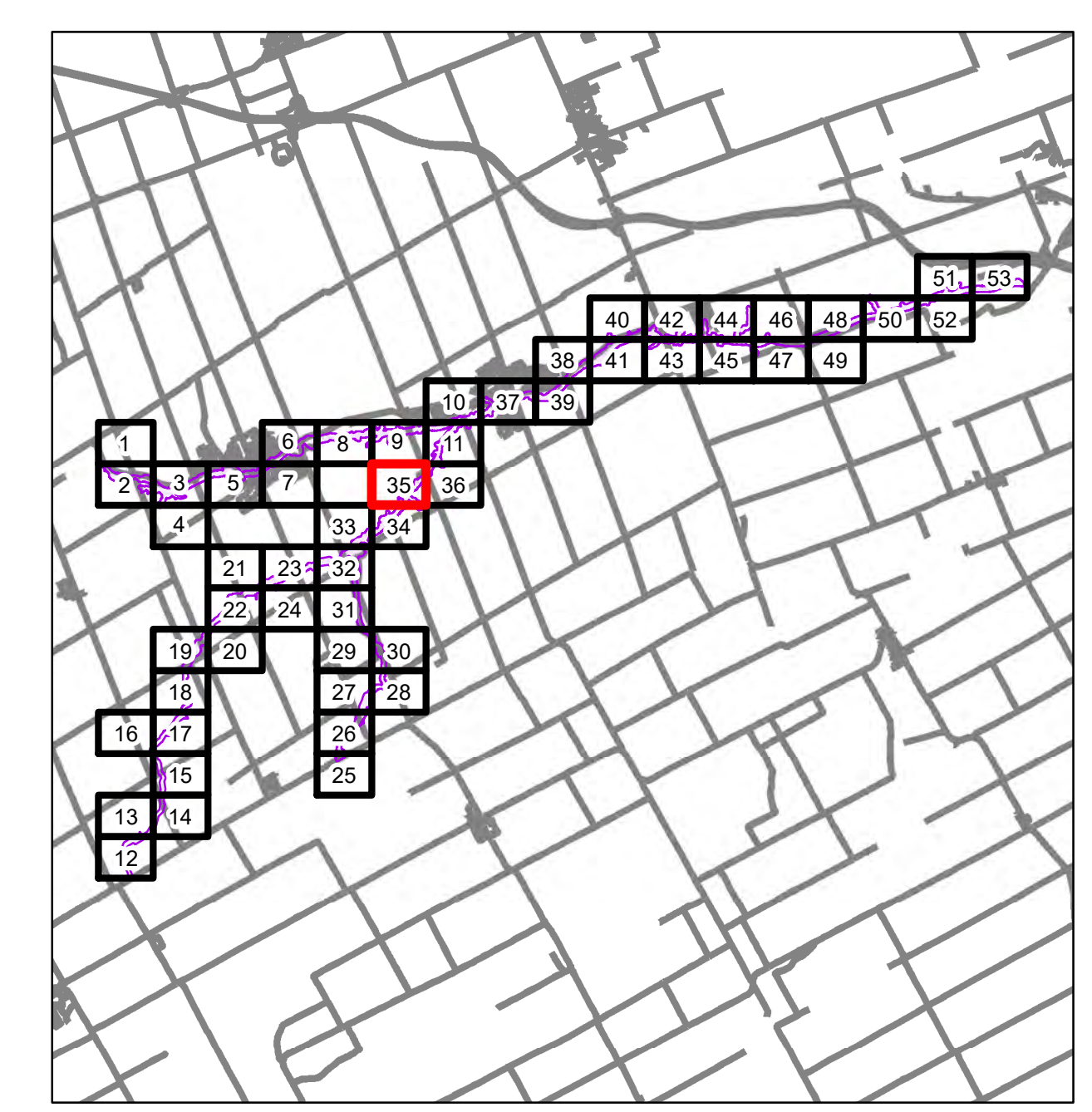
-  Regulation Limit / Limite Règlementaire
-  Stream / Ruisseau
-  Road / Rue
-  Lot, Concession / Lot, Concession



**GENERAL INFORMATION**  
Vertical Datum: CGVD2013  
Horizontal Datum: North American 1983  
Map Projection: UTM NAD 1983 Zone 18N

**RENSEIGNEMENTS GÉNÉRAUX**  
Niveau de référence vertical: CGVD2013  
Niveau de référence horizontal: Nord-américain 1983  
Projection cartographique: UTM NAD 1983 Zone 18N

## SHEET INDEX / TABLEAU D'ASSEMBLAGE

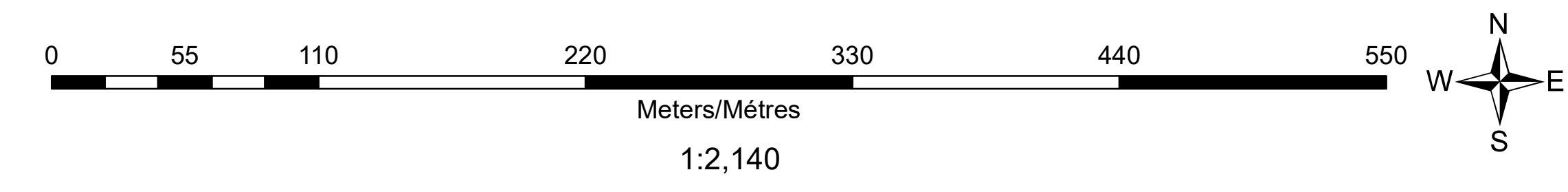


No.	Amendment/Revision	Date
01.	DRAFT	01/25/2024



This map and the associated information displayed thereon are to be used for general illustrative purposes only, and is not suitable or intended for navigation, legal, engineering or surveying purposes. Although best efforts have been made to create accuracy, due to the complex and extensive nature of the data, all representations and/or information provided herein are approximate and users should consult the primary data and information sources to confirm the accuracy of the map. The United Counties of Stormont, Dundas, and Glengarry and the South Nation Conservation Authority, their employees and agents, do not guarantee the accuracy of the map, and will not be liable for any claims for damages or loss arising its use. The user hereby accepts and assumes all inherent risks associated with the use of this map.

This map is produced in part with data provided by the Ontario Geographic Data Exchange under Licence with the Ontario Ministry of Natural Resources and the King's Printer for Ontario, 2024.



Cette carte et les renseignements connexes qui y sont affichés sont fournis à titre d'illustration seulement et ne doivent pas être utilisés pour la navigation ou à des fins juridiques, techniques ou d'arpentage. En dépit des efforts consentis pour en assurer l'exactitude, les représentations ou renseignements que l'on trouvera ici demeurent approximatifs, du fait de la complexité et de l'étendue des données, et les utilisateurs doivent consulter les sources de données et de renseignements primaires afin de confirmer l'exactitude de la carte. Les Comtés unis de Stormont, Dundas et Glengarry et Conservation de la Nation-Sud, ainsi que leurs employés et représentants, ne garantissent pas l'exactitude de la carte et ne sauraient être tenus responsables pour d'éventuelles demandes en dommages-intérêts ou pertes découlant de son utilisation. L'utilisateur accepte et assume par la présente tous les risques inhérents à l'utilisation de cette carte.

Cette carte a été en partie réalisée à l'aide de données fournies par le Groupe d'échange de données géospatiales en Ontario en vertu d'un contrat de licence passé avec le ministère des Richesses naturelles de l'Ontario et l'imprimeur du Roi pour l'Ontario en 2024.





ONTARIO REGULATION 97/04: REGULATION FOR DEVELOPMENT, INTERFERENCE WITH WETLANDS AND ALTERATIONS TO SHORELINES AND WATERCOURSES ONTARIO REGULATION 170 / 06

# RIVIÈRE CASTOR ET SES AFFLUENTS

# CASTOR RIVER AND TRIBUTARIES

ONTARIO REGULATION 97/04: DÉVELOPPEMENT, INTERFÉRENCE AVEC LES TERRES HUMIDES ET ALTÉRATIONS DES BERGES ET DES COURS D'EAU ONTARIO REGULATION 170 / 06

## Legend / Légende

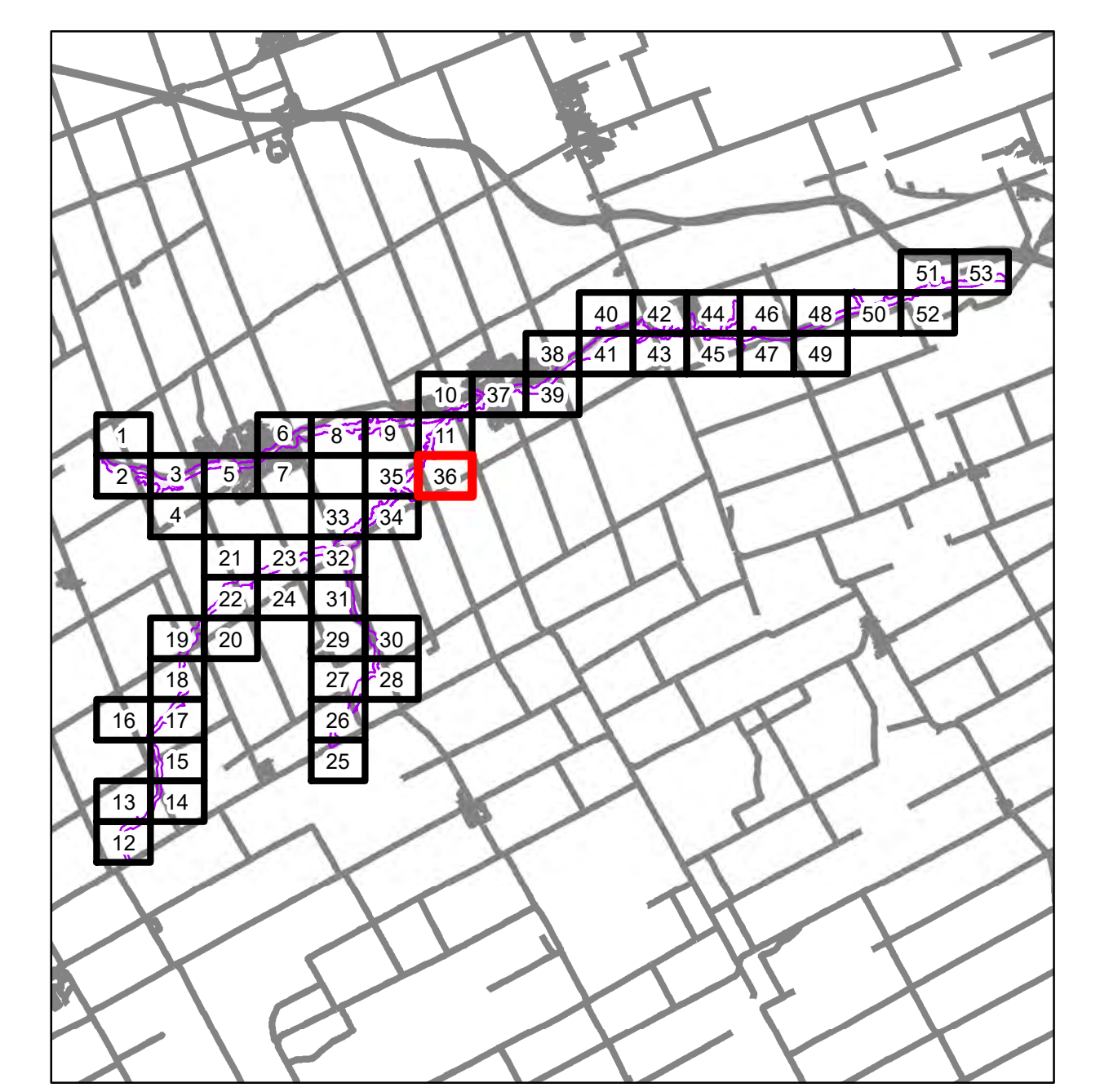
-  Regulation Limit / Limite Règlementaire
-  Stream / Ruisseau
-  Road / Rue
-  Lot, Concession / Lot, Concession



**GENERAL INFORMATION**  
Vertical Datum: CGVD2013  
Horizontal Datum: North American 1983  
Map Projection: UTM NAD 1983 Zone 18N

**RENSEIGNEMENTS GÉNÉRAUX**  
Niveau de référence vertical: CGVD2013  
Niveau de référence horizontal: Nord-américain 1983  
Projection cartographique: UTM NAD 1983 Zone 18N

## SHEET INDEX / TABLEAU D'ASSEMBLAGE

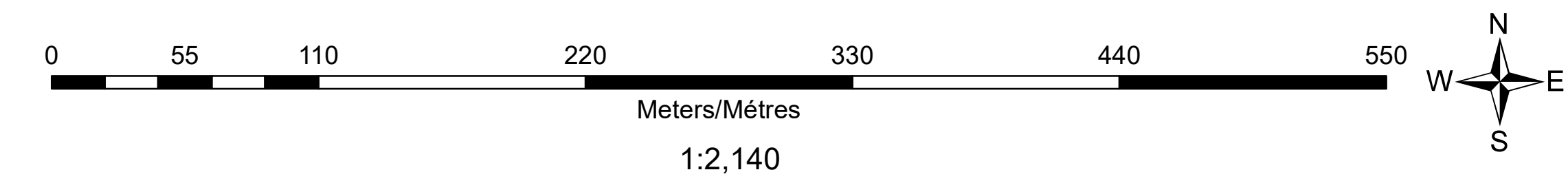


No.	Amendment/Revision	Date
01.	DRAFT	01/25/2024



This map and the associated information displayed thereon are to be used for general illustrative purposes only, and is not suitable or intended for navigation, legal, engineering or surveying purposes. Although best efforts have been made to create accuracy, due to the complex and extensive nature of the data, all representations and/or information provided herein are approximate and users should consult the primary data and information sources to confirm the accuracy of the map. The United Counties of Stormont, Dundas, and Glengary and the South Nation Conservation Authority, their employees and agents, do not guarantee the accuracy of the map, and will not be liable for any claims for damages or loss arising from its use. The user hereby accepts and assumes all inherent risks associated with the use of this map.

This map is produced in part with data provided by the Ontario Geographic Data Exchange under Licence with the Ontario Ministry of Natural Resources and the King's Printer for Ontario, 2024.



Cette carte et les renseignements connexes qui y sont affichés sont fournis à titre d'illustration seulement et ne doivent pas être utilisés pour la navigation ou à des fins juridiques, techniques ou d'arpentage. En dépit des efforts consentis pour en assurer l'exactitude, les représentations ou renseignements que l'on trouvera ici demeurent approximatifs, du fait de la complexité et de l'étendue des données, et les utilisateurs doivent consulter les sources de données et de renseignements primaires afin de confirmer l'exactitude de la carte. Les Comtés unis de Stormont, Dundas et Glengary et Conservation de la Nation-Sud, ainsi que leurs employés et représentants, ne garantissent pas l'exactitude de la carte et ne sauraient être tenus responsables pour d'éventuelles demandes en dommages-intérêts ou pertes découlant de son utilisation. L'utilisateur accepte et assume par la présente tous les risques inhérents à l'utilisation de cette carte.

Cette carte a été en partie réalisée à l'aide de données fournies par le Groupe d'échange de données géospatiales en Ontario en vertu d'un contrat de licence passé avec le ministère des Richesses naturelles de l'Ontario et l'Imprimeur du Roi pour l'Ontario en 2024.





ONTARIO REGULATION 97/04: REGULATION FOR DEVELOPMENT, INTERFERENCE WITH WETLANDS AND ALTERATIONS TO SHORELINES AND WATERCOURSES ONTARIO REGULATION 170 / 06

# RIVIÈRE CASTOR ET SES AFFLUENTS

# CASTOR RIVER AND TRIBUTARIES

ONTARIO REGULATION 97/04: DÉVELOPPEMENT, INTERFÉRENCE AVEC LES TERRES HUMIDES ET ALTÉRATIONS DES BERGES ET DES COURS D'EAU ONTARIO REGULATION 170 / 06

## Legend / Légende

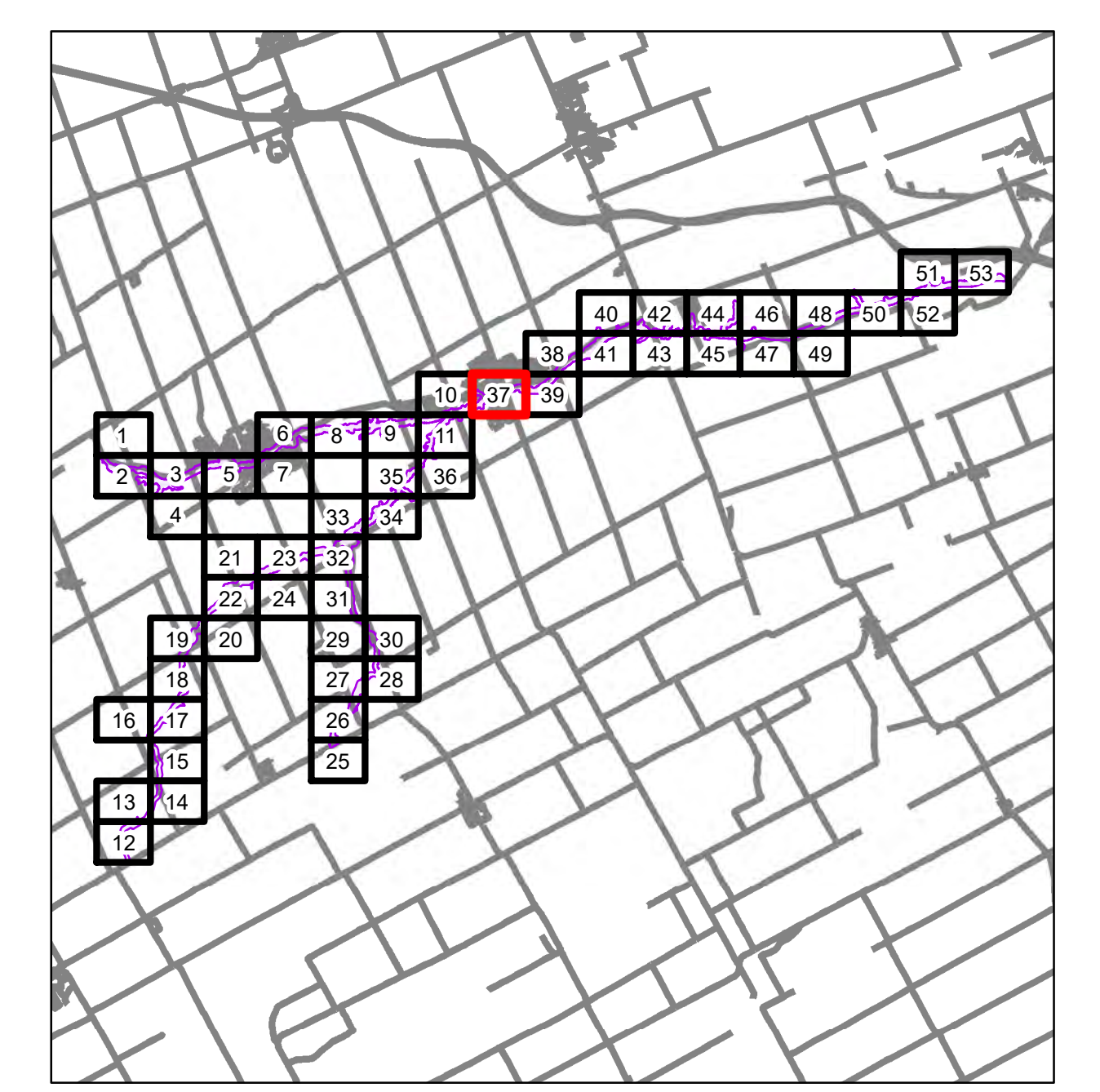
-  Regulation Limit / Limite Règlementaire
-  Stream / Ruisseau
-  Road / Rue
-  Lot, Concession / Lot, Concession



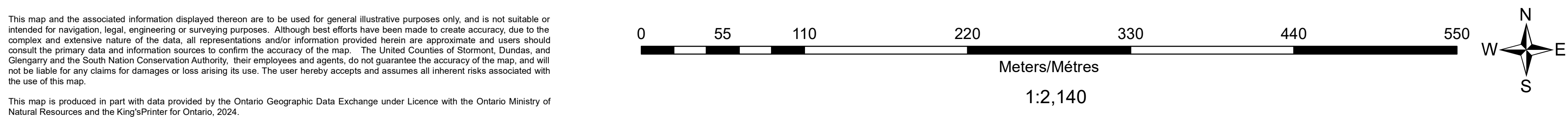
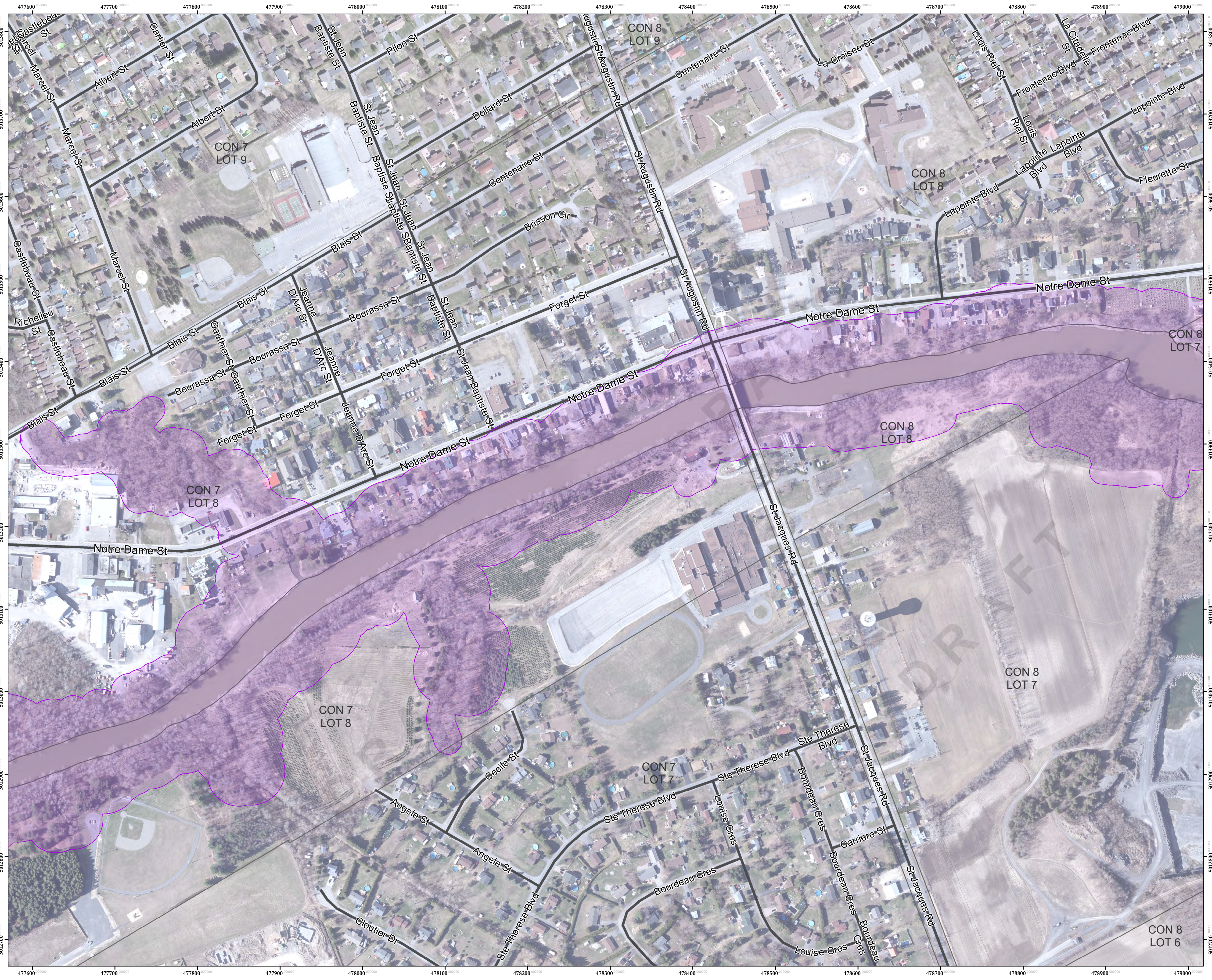
**GENERAL INFORMATION**  
 Vertical Datum: CGVD2013  
 Horizontal Datum: North American 1983  
 Map Projection: UTM NAD 1983 Zone 18N

**RENSEIGNEMENTS GÉNÉRAUX**  
 Niveau de référence vertical: CGVD2013  
 Niveau de référence horizontal: Nord-américain 1983  
 Projection cartographique: UTM NAD 1983 Zone 18N

## SHEET INDEX / TABLEAU D'ASSEMBLAGE



No.	Amendment/Revision	Date
01.	DRAFT	01/25/2024



Cette carte et les renseignements connexes qui y sont affichés sont fournis à titre d'illustration seulement et ne doivent pas être utilisés pour la navigation ou à des fins juridiques, techniques ou d'arpentage. En dépit des efforts consentis pour en assurer l'exactitude, les représentations ou renseignements que l'on trouvera ici demeurent approximatifs, du fait de la complexité et de l'étendue des données, et les utilisateurs doivent consulter les sources de données et de renseignements primaires afin de confirmer l'exactitude de la carte. Les Comtés unis de Stormont, Dundas et Glengarry et Conservation de la Nation-Sud, ainsi que leurs employés et représentants, ne garantissent pas l'exactitude de la carte et ne sauraient être tenus responsables pour d'éventuelles demandes en dommages-intérêts ou pertes découlant de son utilisation. L'utilisateur accepte et assume par la présente tous les risques inhérents à l'utilisation de cette carte.

Cette carte a été en partie réalisée à l'aide de données fournies par le Groupe d'échange de données géospatiales en Ontario en vertu d'un contrat de licence passé avec le ministère des Richesses naturelles de l'Ontario et l'imprimeur du Roi pour l'Ontario en 2024.

This map is produced in part with data provided by the Ontario Geographic Data Exchange under Licence with the Ontario Ministry of Natural Resources and the King's Printer for Ontario, 2024.





ONTARIO REGULATION 97/04: REGULATION FOR DEVELOPMENT, INTERFERENCE WITH WETLANDS AND ALTERATIONS TO SHORELINES AND WATERCOURSES ONTARIO REGULATION 170 / 06

# RIVIÈRE CASTOR ET SES AFFLUENTS

# CASTOR RIVER AND TRIBUTARIES

ONTARIO REGULATION 97/04: DÉVELOPPEMENT, INTERFÉRENCE AVEC LES TERRES HUMIDES ET ALTÉRATIONS DES BERGES ET DES COURS D'EAU ONTARIO REGULATION 170 / 06

## Legend / Légende

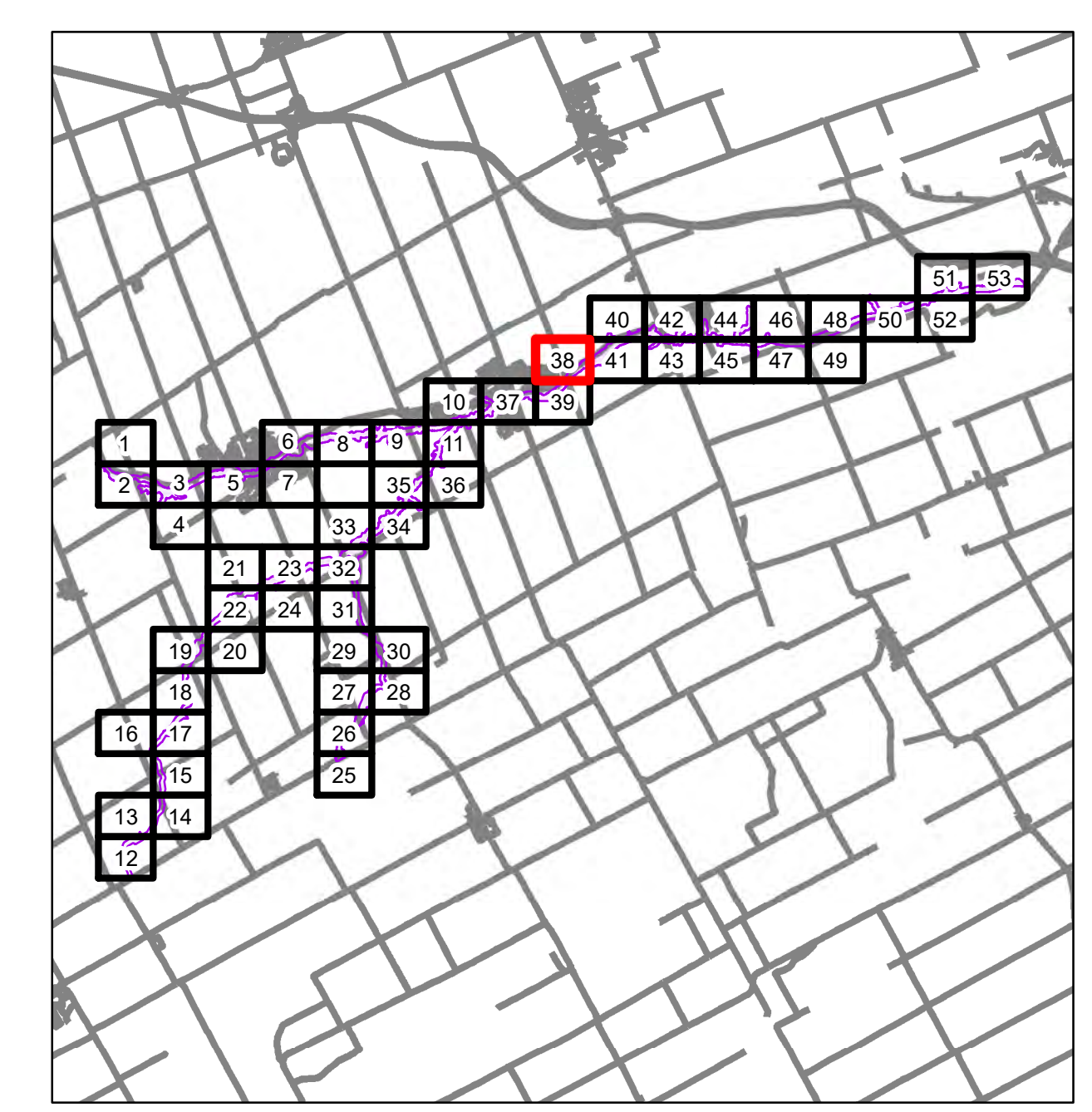
-  Regulation Limit / Limite Règlementaire
-  Stream / Ruisseau
-  Road / Rue
-  Lot, Concession / Lot, Concession



**GENERAL INFORMATION**  
Vertical Datum: CGVD2013  
Horizontal Datum: North American 1983  
Map Projection: UTM NAD 1983 Zone 18N

**RENSEIGNEMENTS GÉNÉRAUX**  
Niveau de référence vertical: CGVD2013  
Niveau de référence horizontal: Nord-américain 1983  
Projection cartographique: UTM NAD 1983 Zone 18N

## SHEET INDEX / TABLEAU D'ASSEMBLAGE

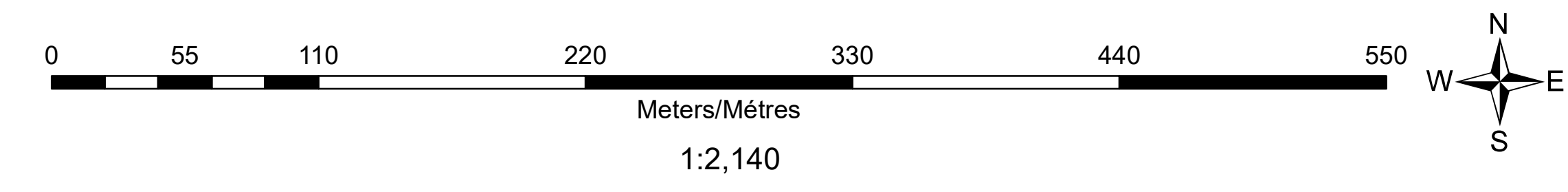


No.	Amendment/Revision	Date
01.	DRAFT	01/25/2024



This map and the associated information displayed thereon are to be used for general illustrative purposes only, and is not suitable or intended for navigation, legal, engineering or surveying purposes. Although best efforts have been made to create accuracy, due to the complex and extensive nature of the data, all representations and/or information provided herein are approximate and users should consult the primary data and information sources to confirm the accuracy of the map. The United Counties of Stormont, Dundas, and Glengarry and the South Nation Conservation Authority, their employees and agents, do not guarantee the accuracy of the map, and will not be liable for any claims for damages or loss arising from its use. The user hereby accepts and assumes all inherent risks associated with the use of this map.

This map is produced in part with data provided by the Ontario Geographic Data Exchange under Licence with the Ontario Ministry of Natural Resources and the King's Printer for Ontario, 2024.



Cette carte et les renseignements connexes qui y sont affichés sont fournis à titre d'illustration seulement et ne doivent pas être utilisés pour la navigation ou à des fins juridiques, techniques ou d'arpentage. En dépit des efforts consentis pour en assurer l'exactitude, les représentations ou renseignements que l'on trouvera ici demeurent approximatifs, du fait de la complexité et de l'étendue des données, et les utilisateurs doivent consulter les sources de données et de renseignements primaires afin de confirmer l'exactitude de la carte. Les Comtés unis de Stormont, Dundas et Glengarry et Conservation de la Nation-Sud, ainsi que leurs employés et représentants, ne garantissent pas l'exactitude de la carte et ne sauraient être tenus responsables pour d'éventuelles demandes en dommages-intérêts ou pertes découlant de son utilisation. L'utilisateur accepte et assume par la présente tous les risques inhérents à l'utilisation de cette carte.

Cette carte a été en partie réalisée à l'aide de données fournies par le Groupe d'échange de données géospatiales en Ontario en vertu d'un contrat de licence passé avec le ministère des Richesses naturelles de l'Ontario et l'Imprimeur du Roi pour l'Ontario en 2024.





ONTARIO REGULATION 97/04: REGULATION FOR DEVELOPMENT, INTERFERENCE WITH WETLANDS AND ALTERATIONS TO SHORELINES AND WATERCOURSES ONTARIO REGULATION 170 / 06

# RIVIÈRE CASTOR ET SES AFFLUENTS

# CASTOR RIVER AND TRIBUTARIES

ONTARIO REGULATION 97/04: DÉVELOPPEMENT, INTERFÉRENCE AVEC LES TERRES HUMIDES ET ALTÉRATIONS DES BERGES ET DES COURS D'EAU ONTARIO REGULATION 170 / 06

## Legend / Légende

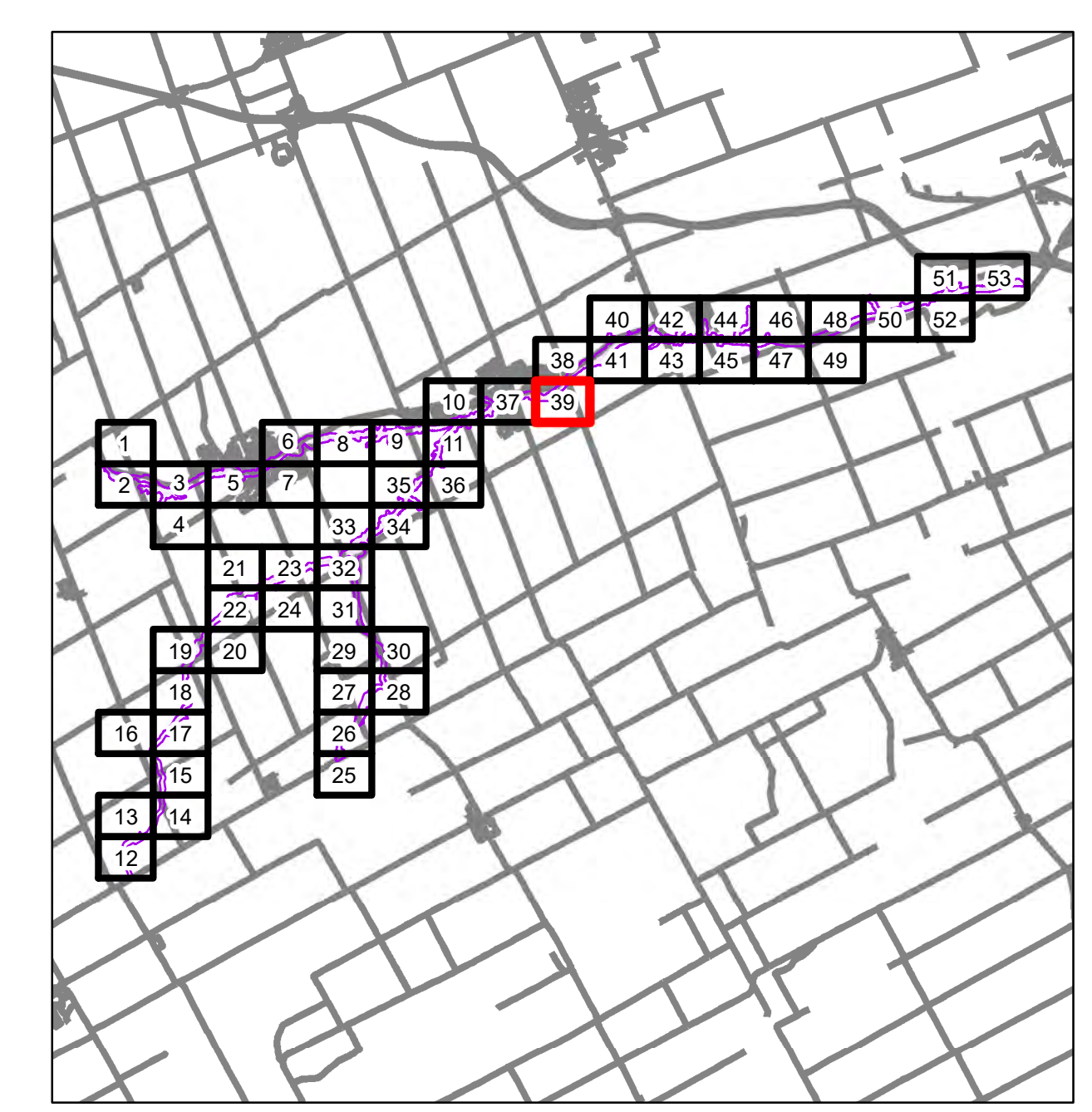
-  Regulation Limit / Limite Règlementaire
-  Stream / Ruisseau
-  Road / Rue
-  Lot, Concession / Lot, Concession



**GENERAL INFORMATION**  
Vertical Datum: CGVD2013  
Horizontal Datum: North American 1983  
Map Projection: UTM NAD 1983 Zone 18N

**RENSEIGNEMENTS GÉNÉRAUX**  
Niveau de référence vertical: CGVD2013  
Niveau de référence horizontal: Nord-américain 1983  
Projection cartographique: UTM NAD 1983 Zone 18N

## SHEET INDEX / TABLEAU D'ASSEMBLAGE

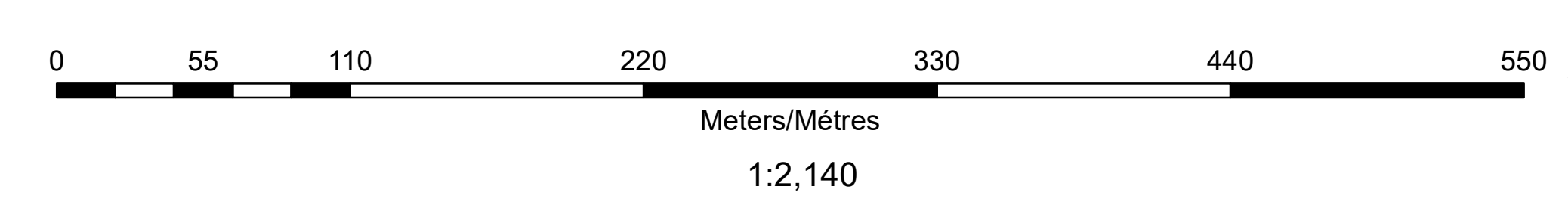


No.	Amendment/Revision	Date
01.	DRAFT	01/25/2024



This map and the associated information displayed thereon are to be used for general illustrative purposes only, and is not suitable or intended for navigation, legal, engineering or surveying purposes. Although best efforts have been made to create accuracy, due to the complex and extensive nature of the data, all representations and/or information provided herein are approximate and users should consult the primary data and information sources to confirm the accuracy of the map. The United Counties of Stormont, Dundas, and Glengarry and the South Nation Conservation Authority, their employees and agents, do not guarantee the accuracy of the map, and will not be liable for any claims for damages or loss arising from its use. The user hereby accepts and assumes all inherent risks associated with the use of this map.

This map is produced in part with data provided by the Ontario Geographic Data Exchange under Licence with the Ontario Ministry of Natural Resources and the King's Printer for Ontario, 2024.



Cette carte et les renseignements connexes qui y sont affichés sont fournis à titre d'illustration seulement et ne doivent pas être utilisés pour la navigation ou à des fins juridiques, techniques ou d'arpentage. En dépit des efforts consentis pour en assurer l'exactitude, les représentations ou renseignements que l'on trouvera ici demeurent approximatifs, du fait de la complexité et de l'étendue des données, et les utilisateurs doivent consulter les sources de données et de renseignements primaires afin de confirmer l'exactitude de la carte. Les Comtés unis de Stormont, Dundas et Glengarry et Conservation de la Nation-Sud, ainsi que leurs employés et représentants, ne garantissent pas l'exactitude de la carte et ne sauraient être tenus responsables pour d'éventuelles demandes en dommages-intérêts ou pertes découlant de son utilisation. L'utilisateur accepte et assume par la présente tous les risques inhérents à l'utilisation de cette carte.

Cette carte a été en partie réalisée à l'aide de données fournies par le Groupe d'échange de données géospatiales en Ontario en vertu d'un contrat de licence passé avec le ministère des Richesses naturelles de l'Ontario et l'Imprimeur du Roi pour l'Ontario en 2024.





ONTARIO REGULATION 97/04: REGULATION FOR DEVELOPMENT, INTERFERENCE WITH WETLANDS AND ALTERATIONS TO SHORELINES AND WATERCOURSES ONTARIO REGULATION 170 / 06

# RIVIÈRE CASTOR ET SES AFFLUENTS

# CASTOR RIVER AND TRIBUTARIES

ONTARIO REGULATION 97/04: DÉVELOPPEMENT, INTERFÉRENCE AVEC LES TERRES HUMIDES ET ALTÉRATIONS DES BERGES ET DES COURS D'EAU ONTARIO REGULATION 170 / 06

## Legend / Légende

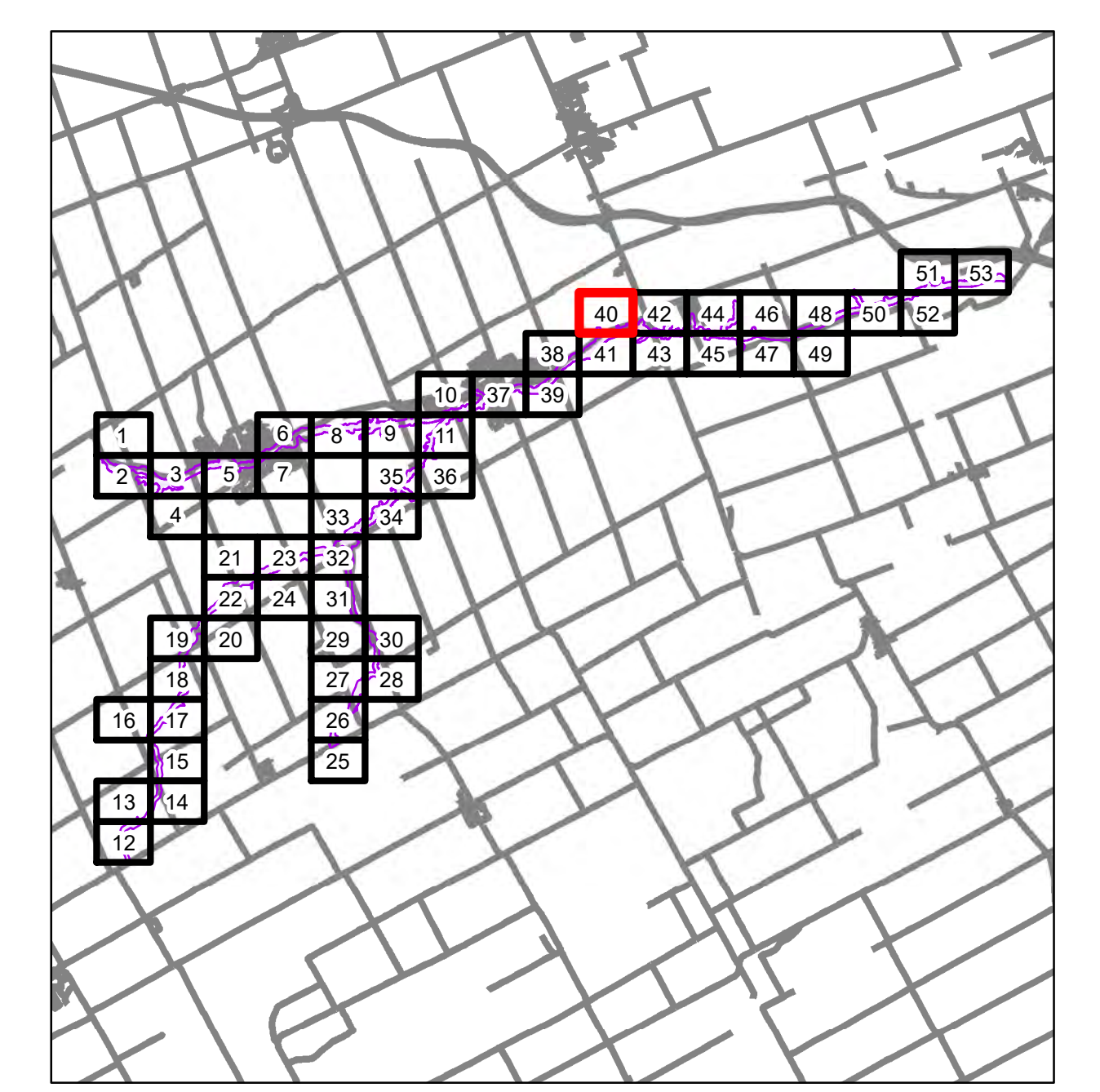
-  Regulation Limit / Limite Règlementaire
-  Stream / Ruisseau
-  Road / Rue
-  Lot, Concession / Lot, Concession



**GENERAL INFORMATION**  
Vertical Datum: CGVD2013  
Horizontal Datum: North American 1983  
Map Projection: UTM NAD 1983 Zone 18N

**RENSEIGNEMENTS GÉNÉRAUX**  
Niveau de référence vertical: CGVD2013  
Niveau de référence horizontal: Nord-américain 1983  
Projection cartographique: UTM NAD 1983 Zone 18N

## SHEET INDEX / TABLEAU D'ASSEMBLAGE

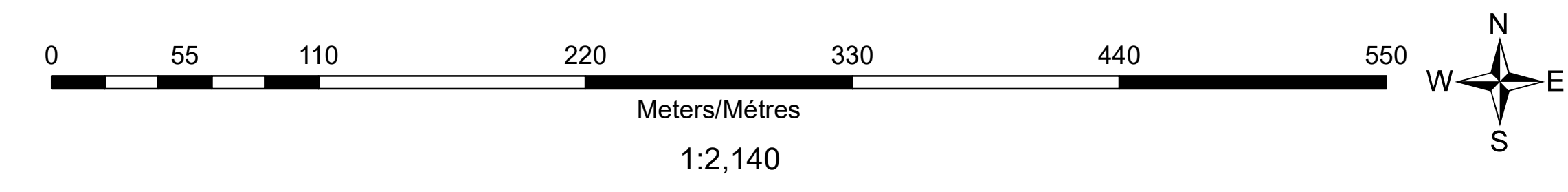


No.	Amendment/Revision	Date
01.	DRAFT	01/25/2024



This map and the associated information displayed thereon are to be used for general illustrative purposes only, and is not suitable or intended for navigation, legal, engineering or surveying purposes. Although best efforts have been made to create accuracy, due to the complex and extensive nature of the data, all representations and/or information provided herein are approximate and users should consult the primary data and information sources to confirm the accuracy of the map. The United Counties of Stormont, Dundas, and Glengarry and the South Nation Conservation Authority, their employees and agents, do not guarantee the accuracy of the map, and will not be liable for any claims for damages or loss arising from its use. The user hereby accepts and assumes all inherent risks associated with the use of this map.

This map is produced in part with data provided by the Ontario Geographic Data Exchange under Licence with the Ontario Ministry of Natural Resources and the King's Printer for Ontario, 2024.



Cette carte et les renseignements connexes qui y sont affichés sont fournis à titre d'illustration seulement et ne doivent pas être utilisés pour la navigation ou à des fins juridiques, techniques ou d'arpentage. En dépit des efforts consentis pour en assurer l'exactitude, les représentations ou renseignements que l'on trouvera ici demeurent approximatifs, du fait de la complexité et de l'étendue des données, et les utilisateurs doivent consulter les sources de données et de renseignements primaires afin de confirmer l'exactitude de la carte. Les Comtés unis de Stormont, Dundas et Glengarry et Conservation de la Nation-Sud, ainsi que leurs employés et représentants, ne garantissent pas l'exactitude de la carte et ne sauraient être tenus responsables pour d'éventuelles demandes en dommages-intérêts ou pertes découlant de son utilisation. L'utilisateur accepte et assume par la présente tous les risques inhérents à l'utilisation de cette carte.

Cette carte a été en partie réalisée à l'aide de données fournies par le Groupe d'échange de données géospatiales en Ontario en vertu d'un contrat de licence passé avec le ministère des Richesses naturelles de l'Ontario et l'Imprimeur du Roi pour l'Ontario en 2024.







ONTARIO REGULATION 97/04: REGULATION FOR DEVELOPMENT, INTERFERENCE WITH WETLANDS AND ALTERATIONS TO SHORELINES AND WATERCOURSES ONTARIO REGULATION 170 / 06

# RIVIÈRE CASTOR ET SES AFFLUENTS

# CASTOR RIVER AND TRIBUTARIES

ONTARIO REGULATION 97/04: DÉVELOPPEMENT, INTERFÉRENCE AVEC LES TERRES HUMIDES ET ALTÉRATIONS DES BERGES ET DES COURS D'EAU ONTARIO REGULATION 170 / 06

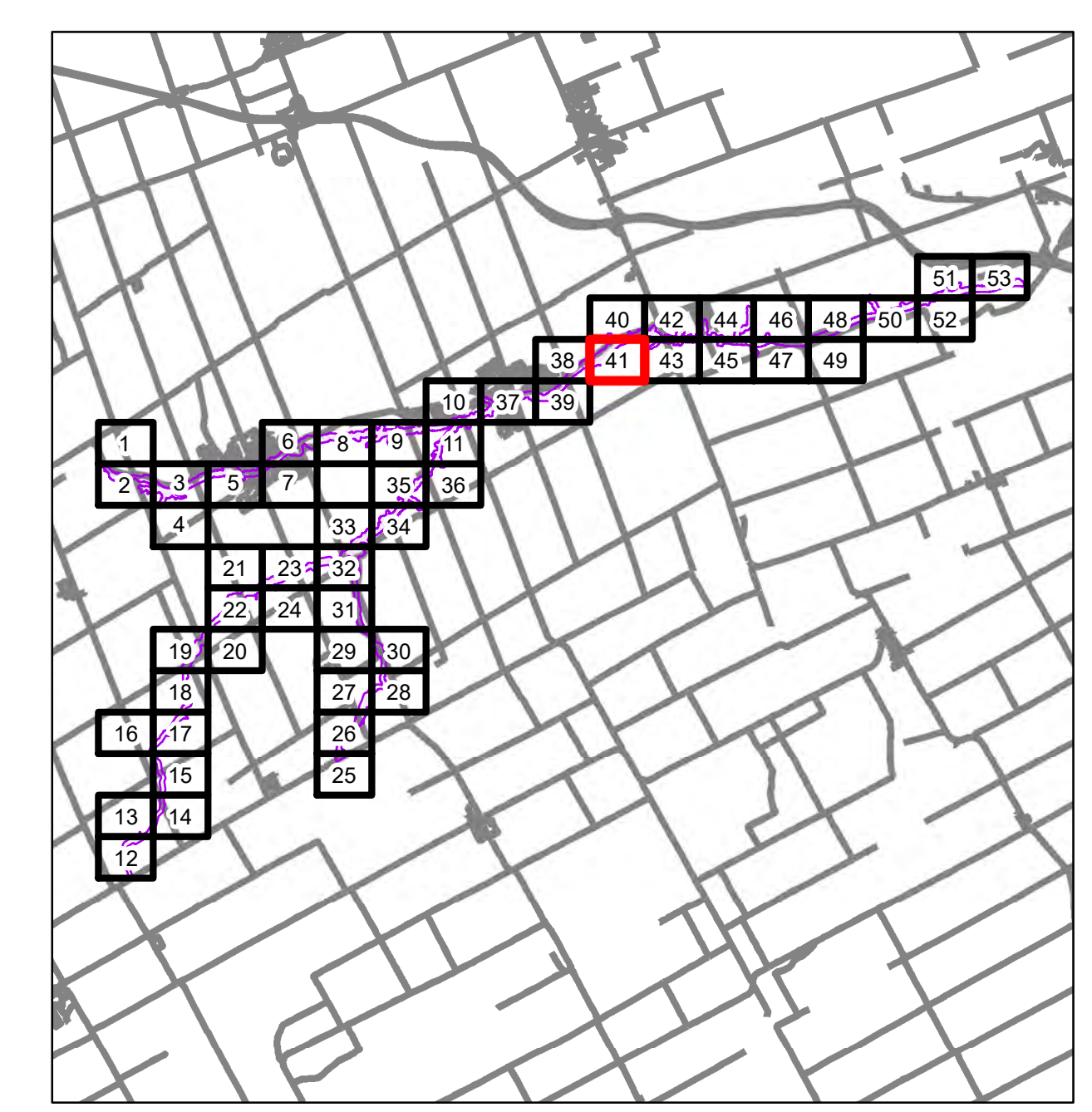
## Legend / Légende

-  Regulation Limit / Limite Règlementaire
-  Stream / Ruisseau
-  Road / Rue
-  Lot, Concession / Lot, Concession

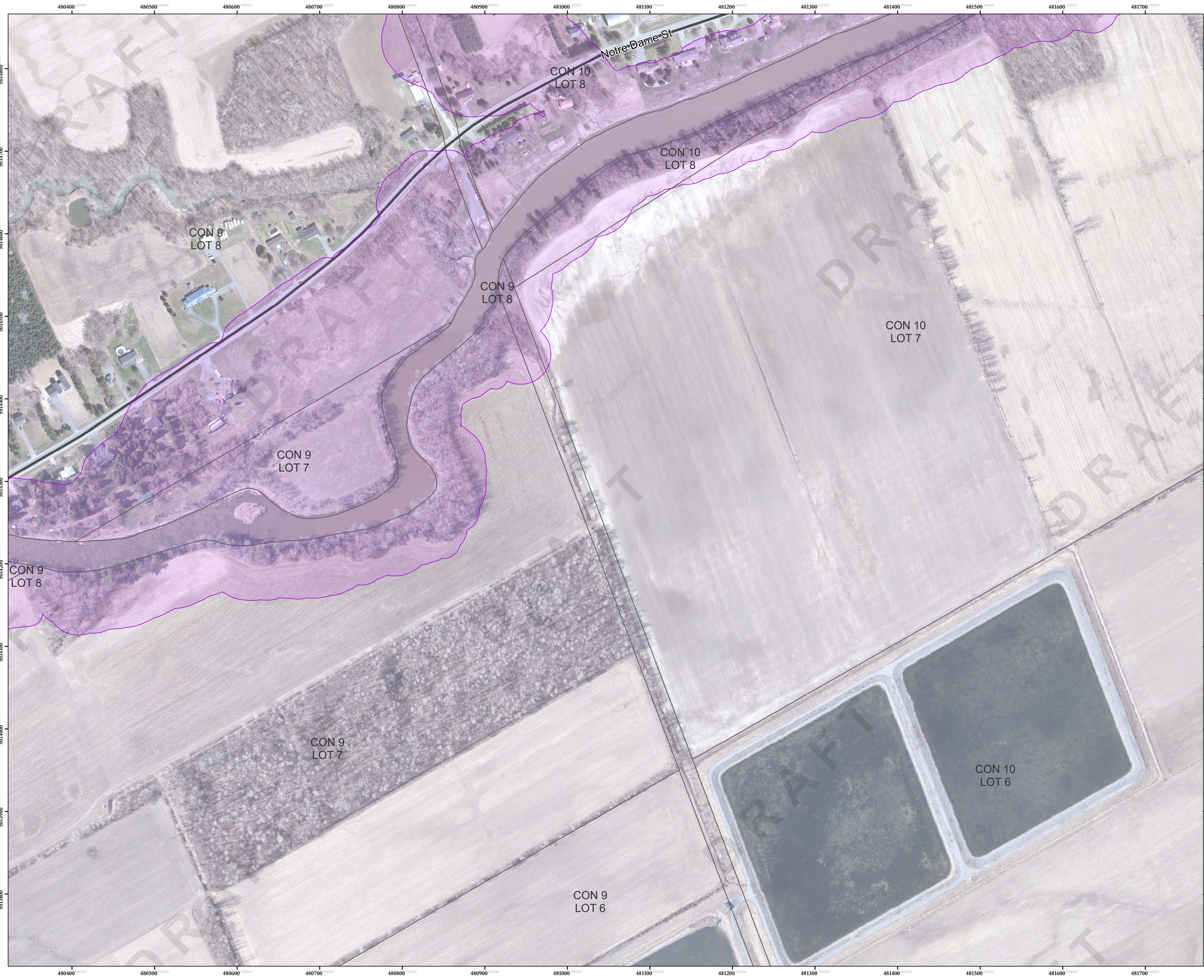


<b>GENERAL INFORMATION</b>	<b>RENSEIGNEMENTS GÉNÉRAUX</b>
Vertical Datum: CGVD2013	Niveau de référence vertical: CGVD2013
Horizontal Datum: North American 1983	Niveau de référence horizontal: Nord-américain 1983
Map Projection: UTM NAD 1983 Zone 18N	Projection cartographique: UTM NAD 1983 Zone 18N

## SHEET INDEX / TABLEAU D'ASSEMBLAGE

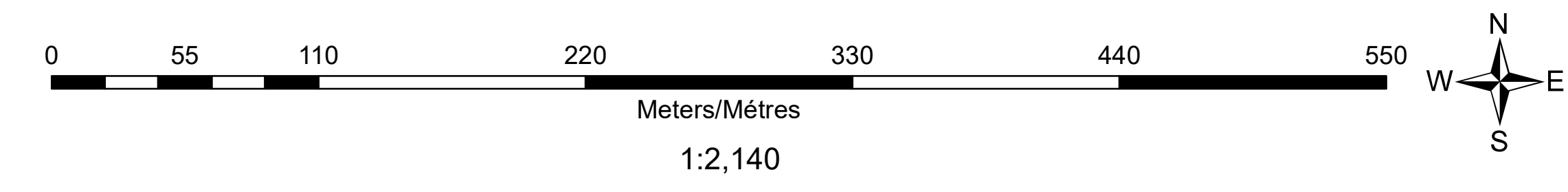


No.	Amendment/Revision	Date
01.	DRAFT	01/25/2024



This map and the associated information displayed thereon are to be used for general illustrative purposes only, and is not suitable or intended for navigation, legal, engineering or surveying purposes. Although best efforts have been made to create accuracy, due to the complex and extensive nature of the data, all representations and/or information provided herein are approximate and users should consult the primary data and information sources to confirm the accuracy of the map. The United Counties of Stormont, Dundas, and Glengarry and the South Nation Conservation Authority, their employees and agents, do not guarantee the accuracy of the map, and will not be liable for any claims for damages or loss arising its use. The user hereby accepts and assumes all inherent risks associated with the use of this map.

This map is produced in part with data provided by the Ontario Geographic Data Exchange under Licence with the Ontario Ministry of Natural Resources and the King's Printer for Ontario, 2024.



Cette carte et les renseignements connexes qui y sont affichés sont fournis à titre d'illustration seulement et ne doivent pas être utilisés pour la navigation ou à des fins juridiques, techniques ou d'arpentage. En dépit des efforts consentis pour en assurer l'exactitude, les représentations ou renseignements que l'on trouvera ici demeurent approximatifs, du fait de la complexité et de l'étendue des données, et les utilisateurs doivent consulter les sources de données et de renseignements primaires afin de confirmer l'exactitude de la carte. Les Comtés unis de Stormont, Dundas et Glengarry et Conservation de la Nation-Sud, ainsi que leurs employés et représentants, ne garantissent pas l'exactitude de la carte et ne sauraient être tenus responsables pour d'éventuelles demandes en dommages-intérêts ou pertes découlant de son utilisation. L'utilisateur accepte et assume par la présente tous les risques inhérents à l'utilisation de cette carte.

Cette carte a été en partie réalisée à l'aide de données fournies par le Groupe d'échange de données géospatiales en Ontario en vertu d'un contrat de licence passé avec le ministère des Richesses naturelles de l'Ontario et l'imprimeur du Roi pour l'Ontario en 2024.





ONTARIO REGULATION 97/04: REGULATION FOR DEVELOPMENT, INTERFERENCE WITH WETLANDS AND ALTERATIONS TO SHORELINES AND WATERCOURSES ONTARIO REGULATION 170 / 06

# RIVIÈRE CASTOR ET SES AFFLUENTS

# CASTOR RIVER AND TRIBUTARIES

ONTARIO REGULATION 97/04: DÉVELOPPEMENT, INTERFÉRENCE AVEC LES TERRES HUMIDES ET ALTÉRATIONS DES BERGES ET DES COURS D'EAU ONTARIO REGULATION 170 / 06

## Legend / Légende

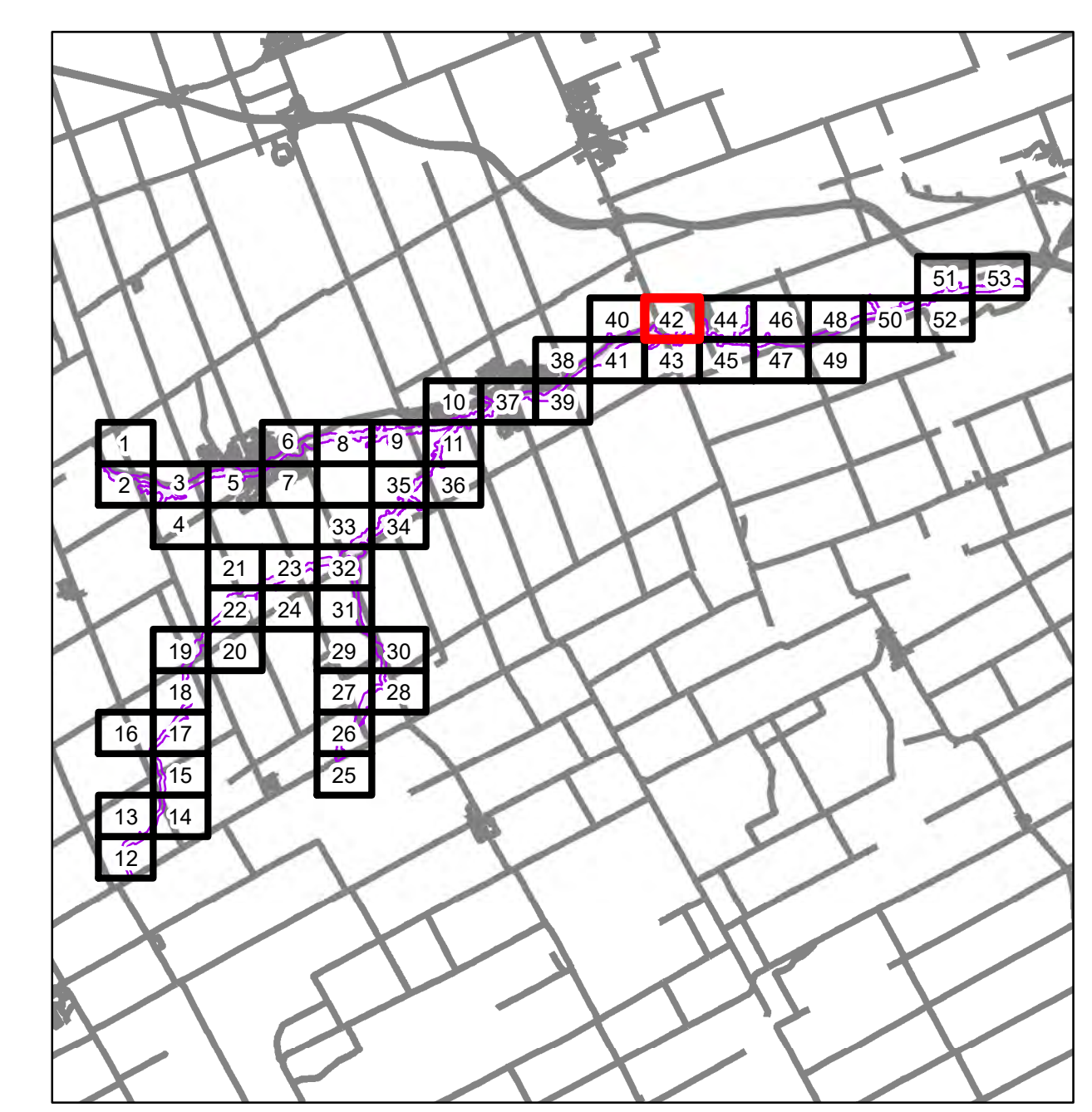
-  Regulation Limit / Limite Règlementaire
-  Stream / Ruisseau
-  Road / Rue
-  Lot, Concession / Lot, Concession



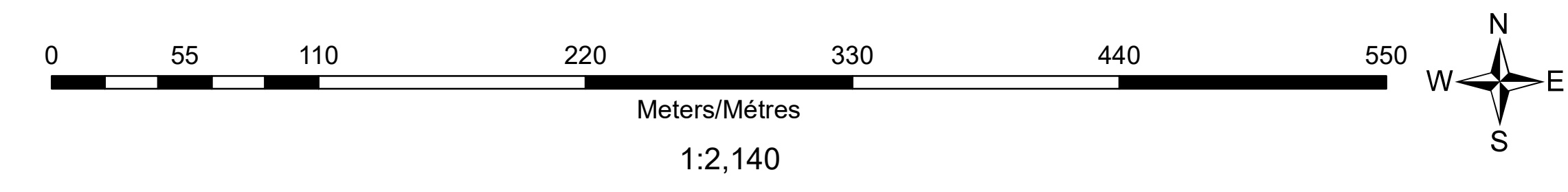
**GENERAL INFORMATION**  
Vertical Datum: CGVD2013  
Horizontal Datum: North American 1983  
Map Projection: UTM NAD 1983 Zone 18N

**RENSEIGNEMENTS GÉNÉRAUX**  
Niveau de référence vertical: CGVD2013  
Niveau de référence horizontal: Nord-américain 1983  
Projection cartographique: UTM NAD 1983 Zone 18N

## SHEET INDEX / TABLEAU D'ASSEMBLAGE



No.	Amendment/Revision	Date
01.	DRAFT	01/25/2024



Cette carte et les renseignements connexes qui y sont affichés sont fournis à titre d'illustration seulement et ne doivent pas être utilisés pour la navigation ou à des fins juridiques, techniques ou d'arpentage. En dépit des efforts consentis pour en assurer l'exactitude, les représentations ou renseignements que l'on trouvera ici demeurent approximatifs, du fait de la complexité et de l'étendue des données, et les utilisateurs doivent consulter les sources de données et de renseignements primaires afin de confirmer l'exactitude de la carte. Les Comtés unis de Stormont, Dundas et Glengarry et Conservation de la Nation-Sud, ainsi que leurs employés et représentants, ne garantissent pas l'exactitude de la carte et ne sauraient être tenus responsables pour d'éventuelles demandes en dommages-intérêts ou pertes découlant de son utilisation. L'utilisateur accepte et assume par la présente tous les risques inhérents à l'utilisation de cette carte.

Cette carte a été en partie réalisée à l'aide de données fournies par le Groupe d'échange de données géospatiales en Ontario en vertu d'un contrat de licence passé avec le ministère des Richesses naturelles de l'Ontario et l'Imprimeur du Roi pour l'Ontario en 2024.

This map and the associated information displayed thereon are to be used for general illustrative purposes only, and is not suitable or intended for navigation, legal, engineering or surveying purposes. Although best efforts have been made to create accuracy, due to the complex and extensive nature of the data, all representations and/or information provided herein are approximate and users should consult the primary data and information sources to confirm the accuracy of the map. The United Counties of Stormont, Dundas, and Glengarry and the South Nation Conservation Authority, their employees and agents, do not guarantee the accuracy of the map, and will not be liable for any claims for damages or loss arising its use. The user hereby accepts and assumes all inherent risks associated with the use of this map.

This map is produced in part with data provided by the Ontario Geographic Data Exchange under Licence with the Ontario Ministry of Natural Resources and the King's Printer for Ontario, 2024.





ONTARIO REGULATION 97/04: REGULATION FOR DEVELOPMENT, INTERFERENCE WITH WETLANDS AND ALTERATIONS TO SHORELINES AND WATERCOURSES ONTARIO REGULATION 170 / 06

# RIVIÈRE CASTOR ET SES AFFLUENTS

# CASTOR RIVER AND TRIBUTARIES

ONTARIO REGULATION 97/04: DÉVELOPPEMENT, INTERFÉRENCE AVEC LES TERRES HUMIDES ET ALTÉRATIONS DES BERGES ET DES COURS D'EAU ONTARIO REGULATION 170 / 06

## Legend / Légende

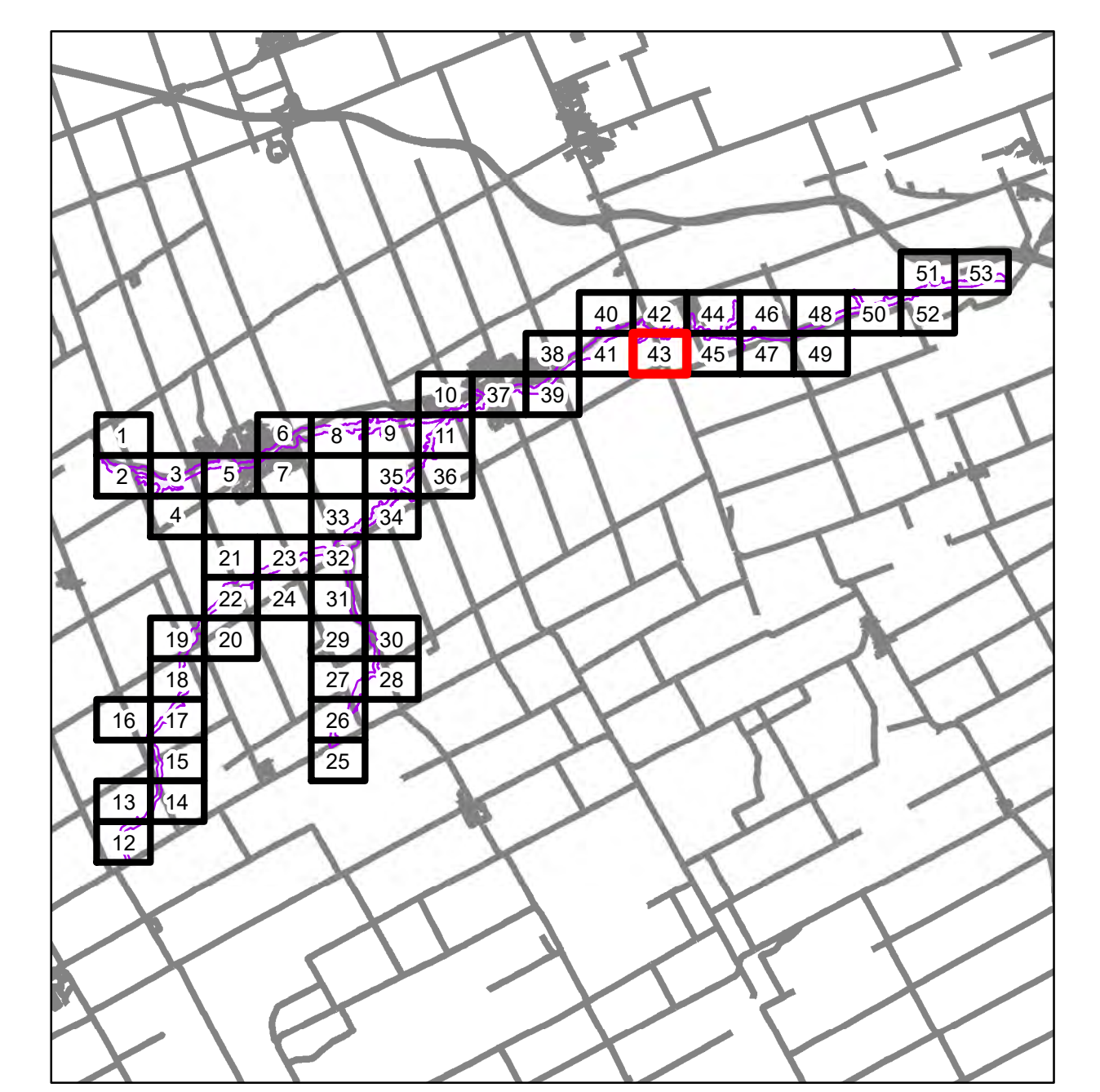
-  Regulation Limit / Limite Règlementaire
-  Stream / Ruisseau
-  Road / Rue
-  Lot, Concession / Lot, Concession



**GENERAL INFORMATION**  
Vertical Datum: CGVD2013  
Horizontal Datum: North American 1983  
Map Projection: UTM NAD 1983 Zone 18N

**RENSEIGNEMENTS GÉNÉRAUX**  
Niveau de référence vertical: CGVD2013  
Niveau de référence horizontal: Nord-américain 1983  
Projection cartographique: UTM NAD 1983 Zone 18N

## SHEET INDEX / TABLEAU D'ASSEMBLAGE

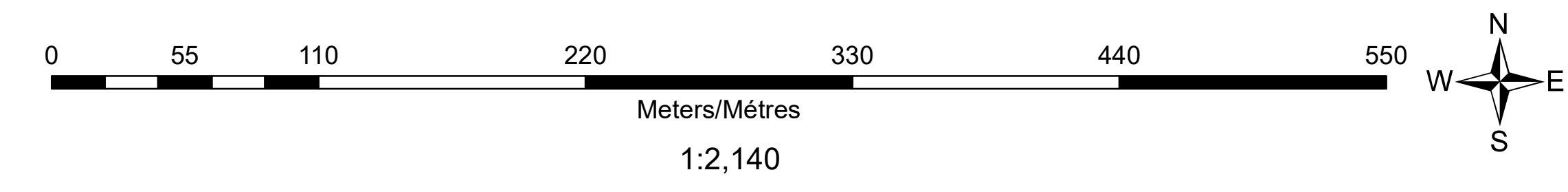


No.	Amendment/Revision	Date
01.	DRAFT	01/25/2024



This map and the associated information displayed thereon are to be used for general illustrative purposes only, and is not suitable or intended for navigation, legal, engineering or surveying purposes. Although best efforts have been made to create accuracy, due to the complex and extensive nature of the data, all representations and/or information provided herein are approximate and users should consult the primary data and information sources to confirm the accuracy of the map. The United Counties of Stormont, Dundas, and Glengarry and the South Nation Conservation Authority, their employees and agents, do not guarantee the accuracy of the map, and will not be liable for any claims for damages or loss arising from its use. The user hereby accepts and assumes all inherent risks associated with the use of this map.

This map is produced in part with data provided by the Ontario Geographic Data Exchange under Licence with the Ontario Ministry of Natural Resources and the King's Printer for Ontario, 2024.



Cette carte et les renseignements connexes qui y sont affichés sont fournis à titre d'illustration seulement et ne doivent pas être utilisés pour la navigation ou à des fins juridiques, techniques ou d'arpentage. En dépit des efforts consentis pour en assurer l'exactitude, les représentations ou renseignements que l'on trouvera ici demeurent approximatifs, du fait de la complexité et de l'étendue des données, et les utilisateurs doivent consulter les sources de données et de renseignements primaires afin de confirmer l'exactitude de la carte. Les Comtés unis de Stormont, Dundas et Glengarry et Conservation de la Nation-Sud, ainsi que leurs employés et représentants, ne garantissent pas l'exactitude de la carte et ne sauraient être tenus responsables pour d'éventuelles demandes en dommages-intérêts ou pertes découlant de son utilisation. L'utilisateur accepte et assume par la présente tous les risques inhérents à l'utilisation de cette carte.

Cette carte a été en partie réalisée à l'aide de données fournies par le Groupe d'échange de données géospatiales en Ontario en vertu d'un contrat de licence passé avec le ministère des Richesses naturelles de l'Ontario et l'Imprimeur du Roi pour l'Ontario en 2024.





ONTARIO REGULATION 97/04: REGULATION FOR DEVELOPMENT, INTERFERENCE WITH WETLANDS AND ALTERATIONS TO SHORELINES AND WATERCOURSES ONTARIO REGULATION 170 / 06

# RIVIÈRE CASTOR ET SES AFFLUENTS

# CASTOR RIVER AND TRIBUTARIES

ONTARIO REGULATION 97/04: DÉVELOPPEMENT, INTERFÉRENCE AVEC LES TERRES HUMIDES ET ALTÉRATIONS DES BERGES ET DES COURS D'EAU ONTARIO REGULATION 170 / 06

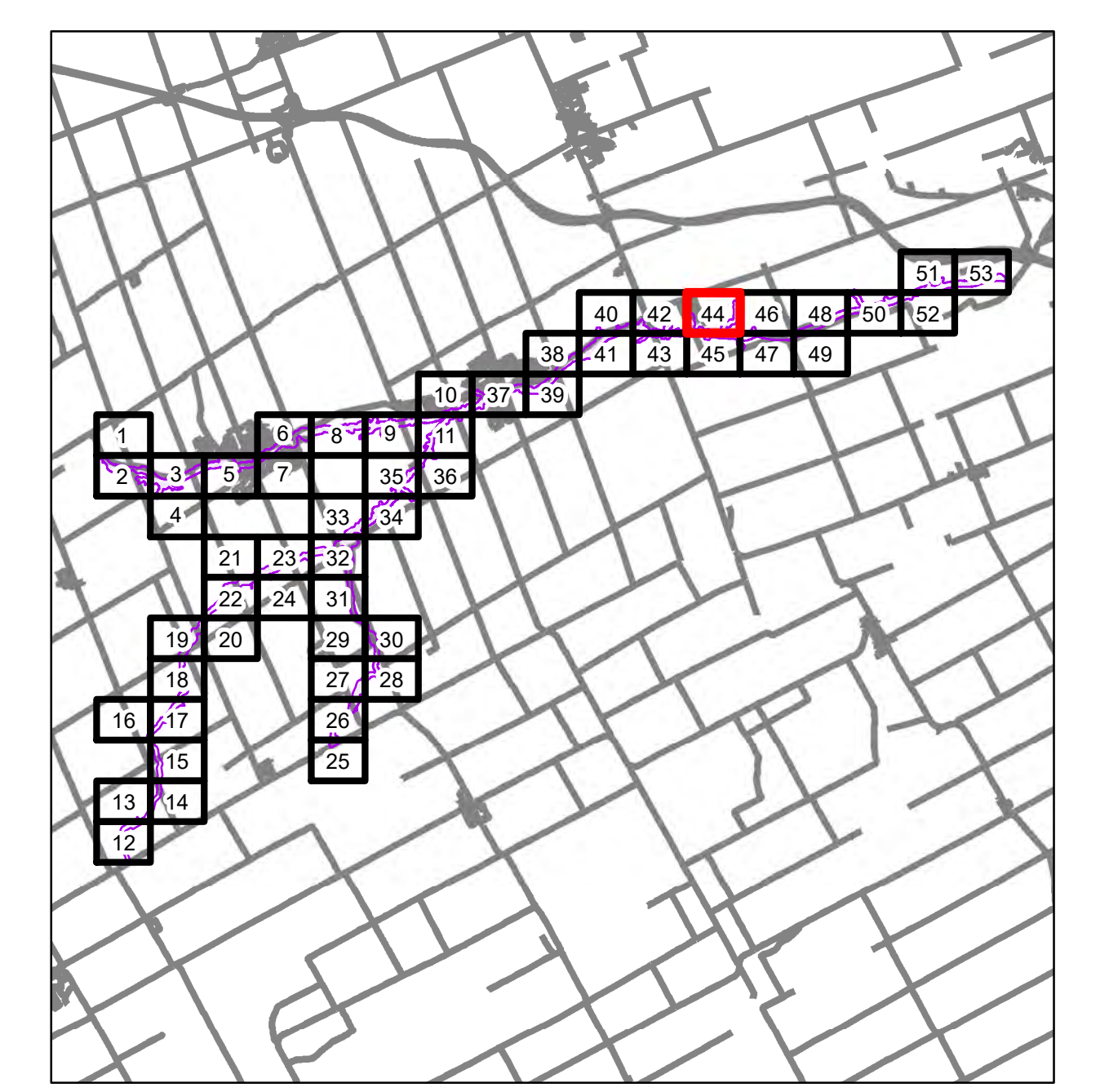
## Legend / Légende

-  Regulation Limit / Limite Règlementaire
-  Stream / Ruisseau
-  Road / Rue
-  Lot, Concession / Lot, Concession

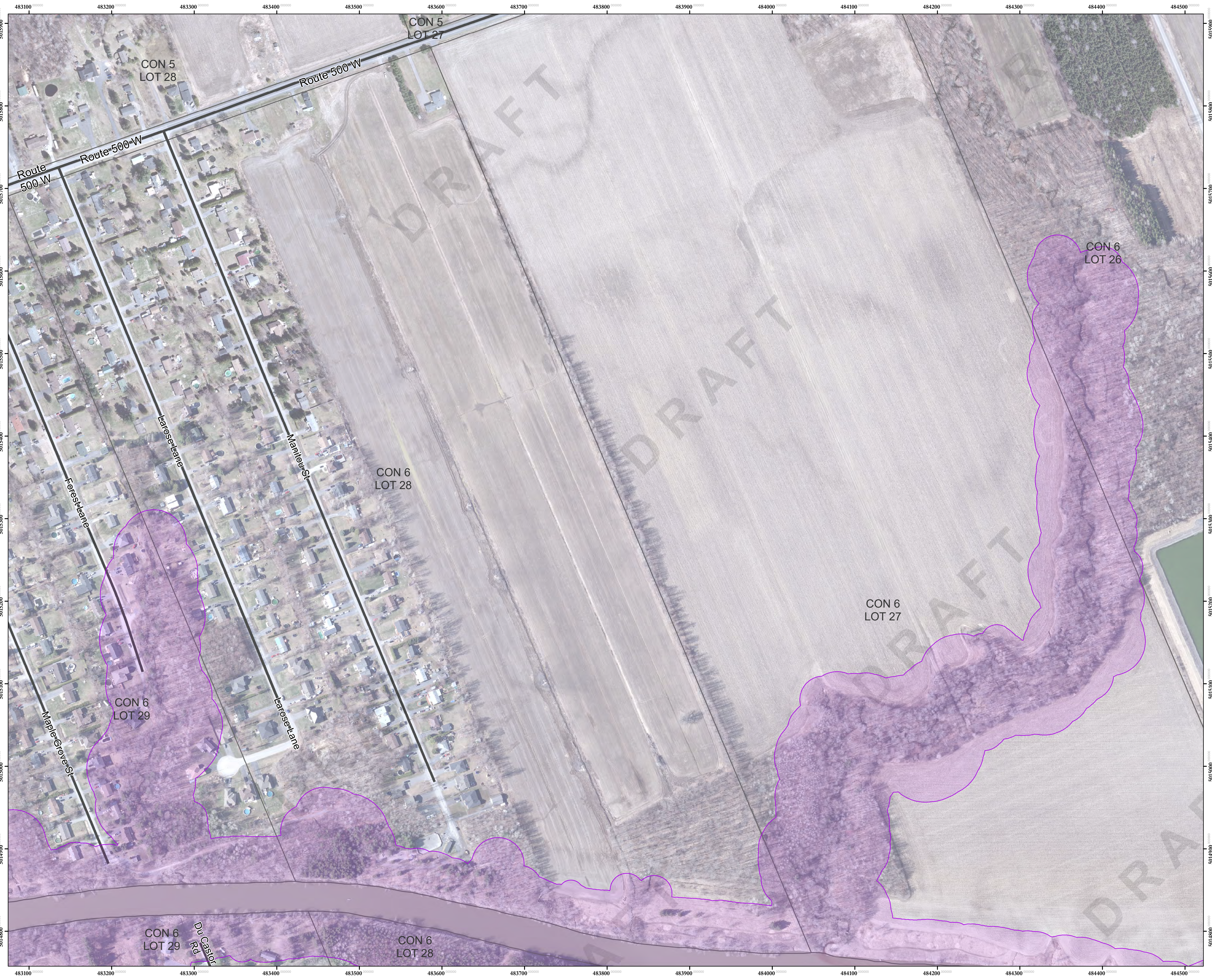


**GENERAL INFORMATION**      **RENSEIGNEMENTS GÉNÉRAUX**  
 Vertical Datum: CGVD2013      Niveau de référence vertical: CGVD2013  
 Horizontal Datum: North American 1983      Niveau de référence horizontal: Nord-américain 1983  
 Map Projection: UTM NAD 1983 Zone 18N      Projection cartographique: UTM NAD 1983 Zone 18N

## SHEET INDEX / TABLEAU D'ASSEMBLAGE

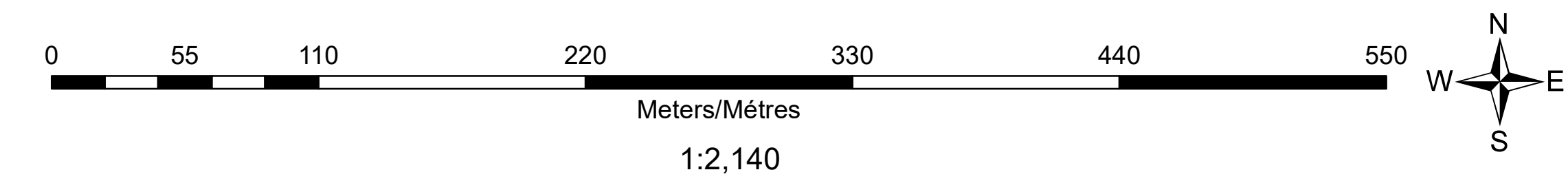


No.	Amendment/Revision	Date
01.	DRAFT	01/25/2024



This map and the associated information displayed thereon are to be used for general illustrative purposes only, and is not suitable or intended for navigation, legal, engineering or surveying purposes. Although best efforts have been made to create accuracy, due to the complex and extensive nature of the data, all representations and/or information provided herein are approximate and users should consult the primary data and information sources to confirm the accuracy of the map. The United Counties of Stormont, Dundas, and Glengary and the South Nation Conservation Authority, their employees and agents, do not guarantee the accuracy of the map, and will not be liable for any claims for damages or loss arising from its use. The user hereby accepts and assumes all inherent risks associated with the use of this map.

This map is produced in part with data provided by the Ontario Geographic Data Exchange under Licence with the Ontario Ministry of Natural Resources and the King's Printer for Ontario, 2024.



Cette carte et les renseignements connexes qui y sont affichés sont fournis à titre d'illustration seulement et ne doivent pas être utilisés pour la navigation ou à des fins juridiques, techniques ou d'arpentage. En dépit des efforts consentis pour en assurer l'exactitude, les représentations ou renseignements que l'on trouvera ici demeurent approximatifs, du fait de la complexité et de l'étendue des données, et les utilisateurs doivent consulter les sources de données et de renseignements primaires afin de confirmer l'exactitude de la carte. Les Comtés unis de Stormont, Dundas et Glengary et Conservation de la Nation-Sud, ainsi que leurs employés et représentants, ne garantissent pas l'exactitude de la carte et ne sauraient être tenus responsables pour d'éventuelles demandes en dommages-intérêts ou pertes découlant de son utilisation. L'utilisateur accepte et assume par la présente tous les risques inhérents à l'utilisation de cette carte.

Cette carte a été en partie réalisée à l'aide de données fournies par le Groupe d'échange de données géospatiales en Ontario en vertu d'un contrat de licence passé avec le ministère des Richesses naturelles de l'Ontario et l'imprimeur du Roi pour l'Ontario en 2024.





ONTARIO REGULATION 97/04: REGULATION FOR DEVELOPMENT, INTERFERENCE WITH WETLANDS AND ALTERATIONS TO SHORELINES AND WATERCOURSES ONTARIO REGULATION 170 / 06

# RIVIÈRE CASTOR ET SES AFFLUENTS

# CASTOR RIVER AND TRIBUTARIES

ONTARIO REGULATION 97/04: DÉVELOPPEMENT, INTERFÉRENCE AVEC LES TERRES HUMIDES ET ALTÉRATIONS DES BERGES ET DES COURS D'EAU ONTARIO REGULATION 170 / 06

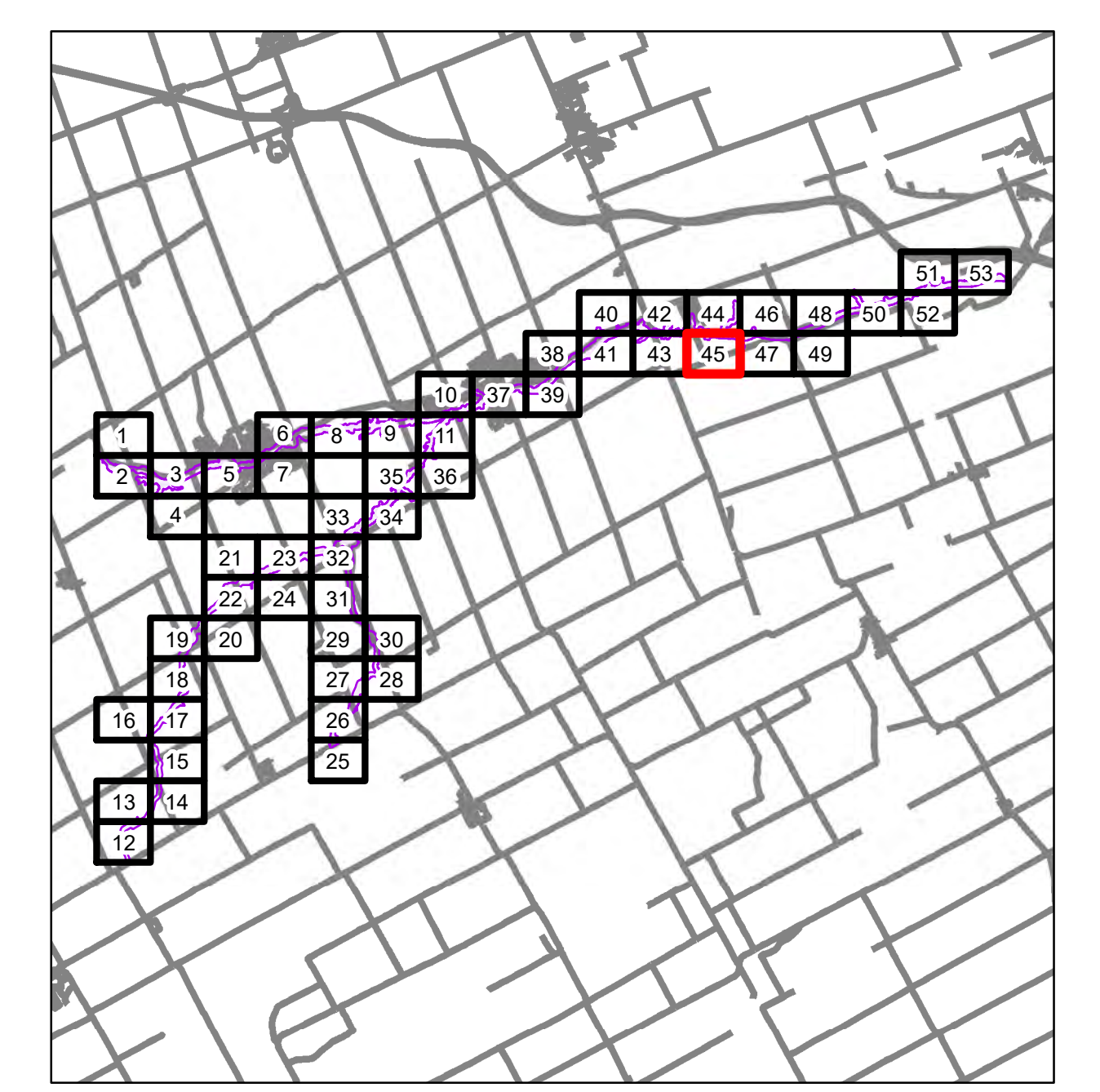
## Legend / Légende

-  Regulation Limit / Limite Règlementaire
-  Stream / Ruisseau
-  Road / Rue
-  Lot, Concession / Lot, Concession



**GENERAL INFORMATION**      **RENSEIGNEMENTS GÉNÉRAUX**  
 Vertical Datum: CGVD2013      Niveau de référence vertical: CGVD2013  
 Horizontal Datum: North American 1983      Niveau de référence horizontal: Nord-américain 1983  
 Map Projection: UTM NAD 1983 Zone 18N      Projection cartographique: UTM NAD 1983 Zone 18N

## SHEET INDEX / TABLEAU D'ASSEMBLAGE

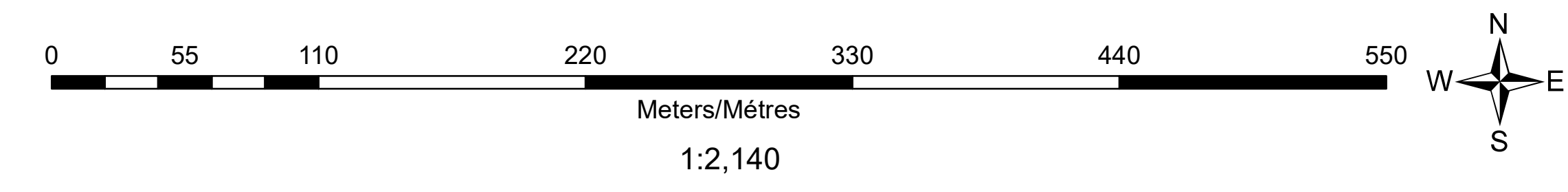


No.	Amendment/Revision	Date
01.	DRAFT	01/25/2024



This map and the associated information displayed thereon are to be used for general illustrative purposes only, and is not suitable or intended for navigation, legal, engineering or surveying purposes. Although best efforts have been made to create accuracy, due to the complex and extensive nature of the data, all representations and/or information provided herein are approximate and users should consult the primary data and information sources to confirm the accuracy of the map. The United Counties of Stormont, Dundas, and Glengarry and the South Nation Conservation Authority, their employees and agents, do not guarantee the accuracy of the map, and will not be liable for any claims for damages or loss arising from its use. The user hereby accepts and assumes all inherent risks associated with the use of this map.

This map is produced in part with data provided by the Ontario Geographic Data Exchange under Licence with the Ontario Ministry of Natural Resources and the King's Printer for Ontario, 2024.



Cette carte et les renseignements connexes qui y sont affichés sont fournis à titre d'illustration seulement et ne doivent pas être utilisés pour la navigation ou à des fins juridiques, techniques ou d'arpentage. En dépit des efforts consentis pour assurer l'exactitude, les représentations ou renseignements que l'on trouvera ici demeurent approximatifs, du fait de la complexité et de l'étendue des données, et les utilisateurs doivent consulter les sources de données et de renseignements primaires afin de confirmer l'exactitude de la carte. Les Comtés unis de Stormont, Dundas et Glengarry et Conservation de la Nation-Sud, ainsi que leurs employés et représentants, ne garantissent pas l'exactitude de la carte et ne sauraient être tenus responsables pour d'éventuelles demandes en dommages-intérêts ou pertes découlant de son utilisation. L'utilisateur accepte et assume par la présente tous les risques inhérents à l'utilisation de cette carte.

Cette carte a été en partie réalisée à l'aide de données fournies par le Groupe d'échange de données géospatiales en Ontario en vertu d'un contrat de licence passé avec le ministère des Richesses naturelles de l'Ontario et l'imprimeur du Roi pour l'Ontario en 2024.





ONTARIO REGULATION 97/04: REGULATION FOR DEVELOPMENT, INTERFERENCE WITH WETLANDS AND ALTERATIONS TO SHORELINES AND WATERCOURSES ONTARIO REGULATION 170 / 06

# RIVIÈRE CASTOR ET SES AFFLUENTS

# CASTOR RIVER AND TRIBUTARIES

ONTARIO REGULATION 97/04: DÉVELOPPEMENT, INTERFÉRENCE AVEC LES TERRES HUMIDES ET ALTÉRATIONS DES BERGES ET DES COURS D'EAU ONTARIO REGULATION 170 / 06

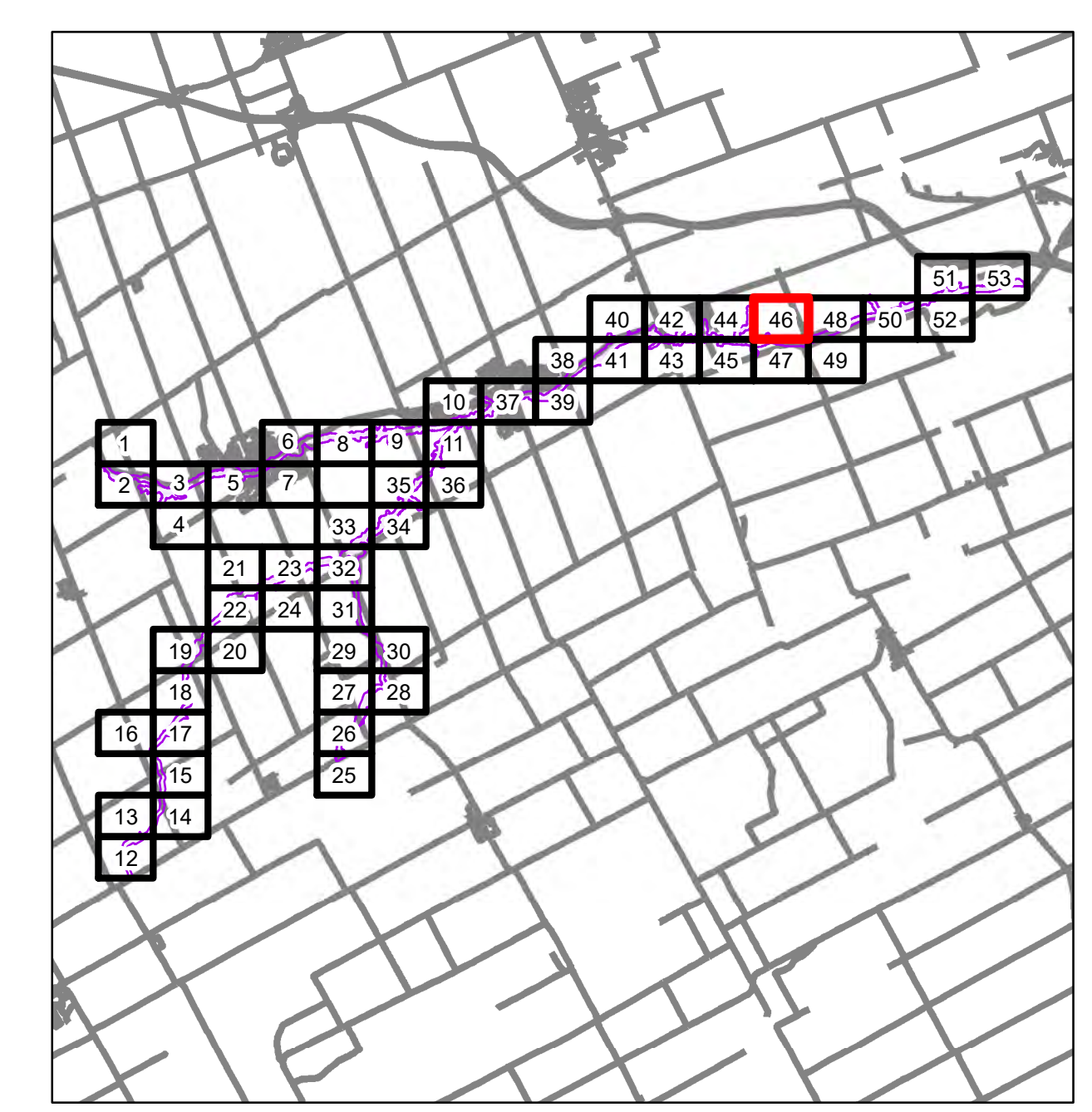
## Legend / Légende

-  Regulation Limit / Limite Règlementaire
-  Stream / Ruisseau
-  Road / Rue
-  Lot, Concession / Lot, Concession



**GENERAL INFORMATION**      **RENSEIGNEMENTS GÉNÉRAUX**  
 Vertical Datum: CGVD2013      Niveau de référence vertical: CGVD2013  
 Horizontal Datum: North American 1983      Niveau de référence horizontal: Nord-américain 1983  
 Map Projection: UTM NAD 1983 Zone 18N      Projection cartographique: UTM NAD 1983 Zone 18N

## SHEET INDEX / TABLEAU D'ASSEMBLAGE

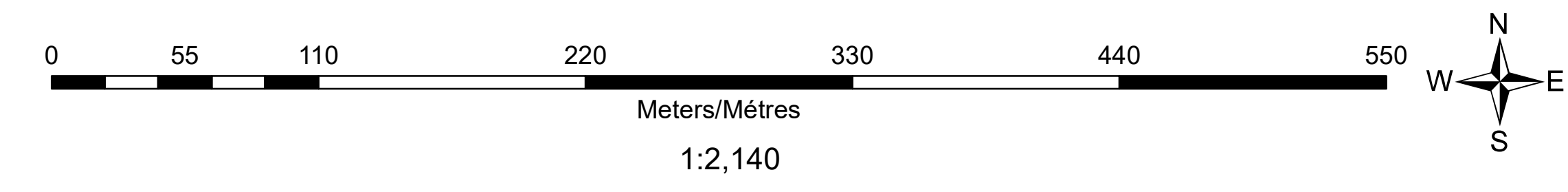


No.	Amendment/Revision	Date
01.	DRAFT	01/25/2024



This map and the associated information displayed thereon are to be used for general illustrative purposes only, and is not suitable or intended for navigation, legal, engineering or surveying purposes. Although best efforts have been made to create accuracy, due to the complex and extensive nature of the data, all representations and/or information provided herein are approximate and users should consult the primary data and information sources to confirm the accuracy of the map. The United Counties of Stormont, Dundas, and Glengarry and the South Nation Conservation Authority, their employees and agents, do not guarantee the accuracy of the map, and will not be liable for any claims for damages or loss arising from its use. The user hereby accepts and assumes all inherent risks associated with the use of this map.

This map is produced in part with data provided by the Ontario Geographic Data Exchange under Licence with the Ontario Ministry of Natural Resources and the King's Printer for Ontario, 2024.



Cette carte et les renseignements connexes qui y sont affichés sont fournis à titre d'illustration seulement et ne doivent pas être utilisés pour la navigation ou à des fins juridiques, techniques ou d'arpentage. En dépit des efforts consentis pour en assurer l'exactitude, les représentations ou renseignements que l'on trouvera ici demeurent approximatifs, du fait de la complexité et de l'étendue des données, et les utilisateurs doivent consulter les sources de données et de renseignements primaires afin de confirmer l'exactitude de la carte. Les Comtés unis de Stormont, Dundas et Glengarry et Conservation de la Nation-Sud, ainsi que leurs employés et représentants, ne garantissent pas l'exactitude de la carte et ne sauraient être tenus responsables pour d'éventuelles demandes en dommages-intérêts ou pertes découlant de son utilisation. L'utilisateur accepte et assume par la présente tous les risques inhérents à l'utilisation de cette carte.

Cette carte a été en partie réalisée à l'aide de données fournies par le Groupe d'échange de données géospatiales en Ontario en vertu d'un contrat de licence passé avec le ministère des Richesses naturelles de l'Ontario et l'Imprimeur du Roi pour l'Ontario en 2024.





ONTARIO REGULATION 97/04: REGULATION FOR DEVELOPMENT, INTERFERENCE WITH WETLANDS AND ALTERATIONS TO SHORELINES AND WATERCOURSES ONTARIO REGULATION 170 / 06

# RIVIÈRE CASTOR ET SES AFFLUENTS

# CASTOR RIVER AND TRIBUTARIES

ONTARIO REGULATION 97/04: DÉVELOPPEMENT, INTERFÉRENCE AVEC LES TERRES HUMIDES ET ALTÉRATIONS DES BERGES ET DES COURS D'EAU ONTARIO REGULATION 170 / 06

## Legend / Légende

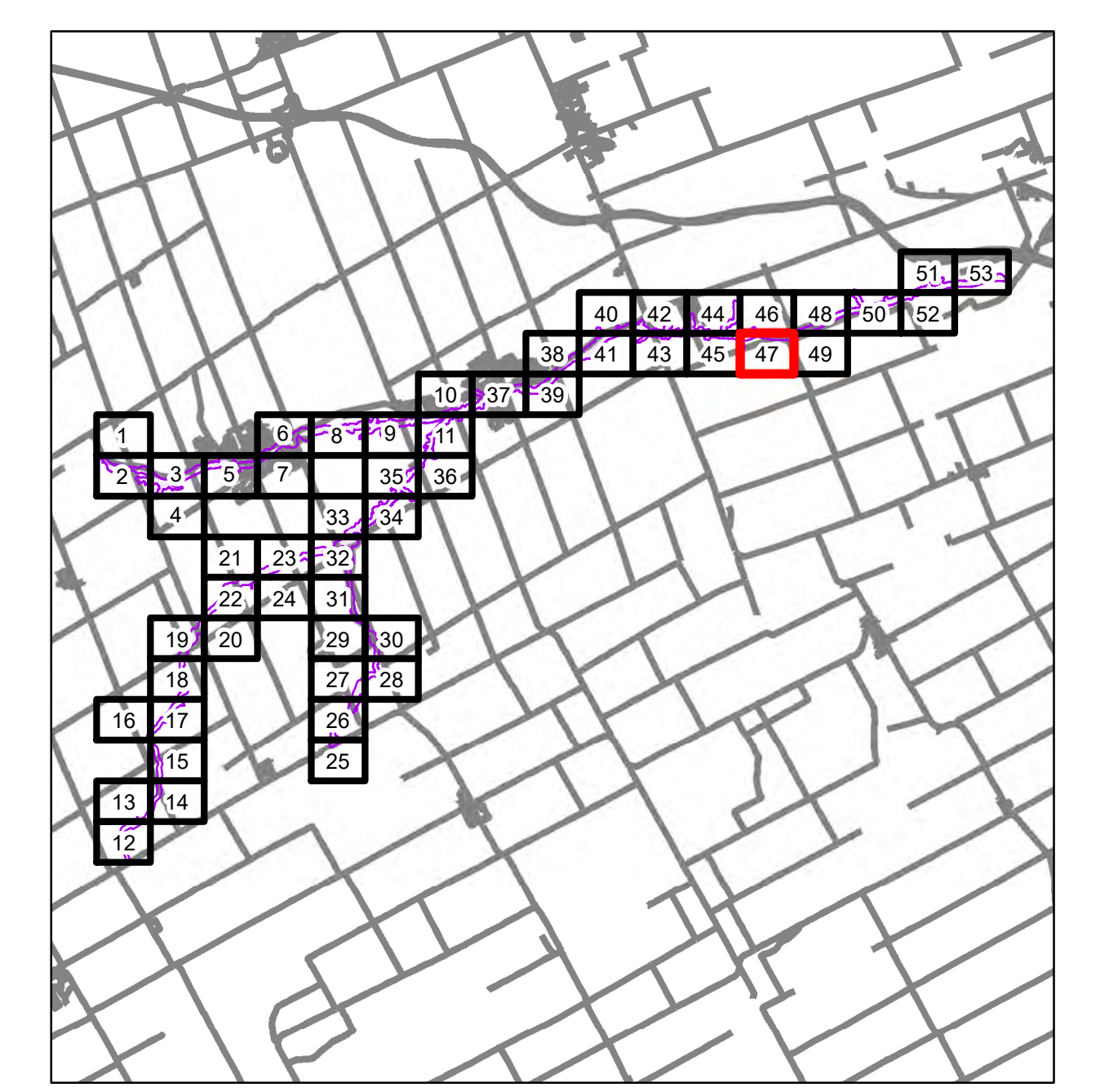
-  Regulation Limit / Limite Règlementaire
-  Stream / Ruisseau
-  Road / Rue
-  Lot, Concession / Lot, Concession



**GENERAL INFORMATION**  
Vertical Datum: CGVD2013  
Horizontal Datum: North American 1983  
Map Projection: UTM NAD 1983 Zone 18N

**RENSEIGNEMENTS GÉNÉRAUX**  
Niveau de référence vertical: CGVD2013  
Niveau de référence horizontal: Nord-américain 1983  
Projection cartographique: UTM NAD 1983 Zone 18N

## SHEET INDEX / TABLEAU D'ASSEMBLAGE

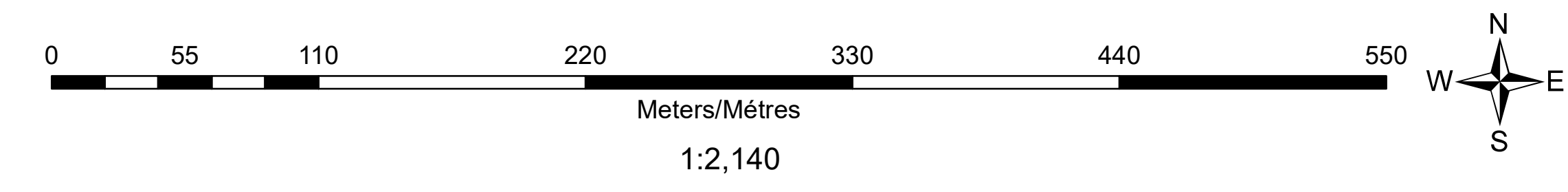


No.	Amendment/Revision	Date
01.	DRAFT	01/25/2024



This map and the associated information displayed thereon are to be used for general illustrative purposes only, and is not suitable or intended for navigation, legal, engineering or surveying purposes. Although best efforts have been made to create accuracy, due to the complex and extensive nature of the data, all representations and/or information provided herein are approximate and users should consult the primary data and information sources to confirm the accuracy of the map. The United Counties of Stormont, Dundas, and Glengarry and the South Nation Conservation Authority, their employees and agents, do not guarantee the accuracy of the map, and will not be liable for any claims for damages or loss arising from its use. The user hereby accepts and assumes all inherent risks associated with the use of this map.

This map is produced in part with data provided by the Ontario Geographic Data Exchange under Licence with the Ontario Ministry of Natural Resources and the King's Printer for Ontario, 2024.



Cette carte et les renseignements connexes qui y sont affichés sont fournis à titre d'illustration seulement et ne doivent pas être utilisés pour la navigation ou à des fins juridiques, techniques ou d'arpentage. En dépit des efforts consentis pour en assurer l'exactitude, les représentations ou renseignements que l'on trouvera ici demeurent approximatifs, du fait de la complexité et de l'étendue des données, et les utilisateurs doivent consulter les sources de données et de renseignements primaires afin de confirmer l'exactitude de la carte. Les Comtés unis de Stormont, Dundas et Glengarry et Conservation de la Nation-Sud, ainsi que leurs employés et représentants, ne garantissent pas l'exactitude de la carte et ne sauraient être tenus responsables pour d'éventuelles demandes en dommages-intérêts ou pertes découlant de son utilisation. L'utilisateur accepte et assume par la présente tous les risques inhérents à l'utilisation de cette carte.

Cette carte a été en partie réalisée à l'aide de données fournies par le Groupe d'échange de données géospatiales en Ontario en vertu d'un contrat de licence passé avec le ministère des Richesses naturelles de l'Ontario et l'imprimeur du Roi pour l'Ontario en 2024.





ONTARIO REGULATION 97/04: REGULATION FOR DEVELOPMENT, INTERFERENCE WITH WETLANDS AND ALTERATIONS TO SHORELINES AND WATERCOURSES ONTARIO REGULATION 170 / 06

# RIVIÈRE CASTOR ET SES AFFLUENTS

# CASTOR RIVER AND TRIBUTARIES

ONTARIO REGULATION 97/04: DÉVELOPPEMENT, INTERFÉRENCE AVEC LES TERRES HUMIDES ET ALTÉRATIONS DES BERGES ET DES COURS D'EAU ONTARIO REGULATION 170 / 06

## Legend / Légende

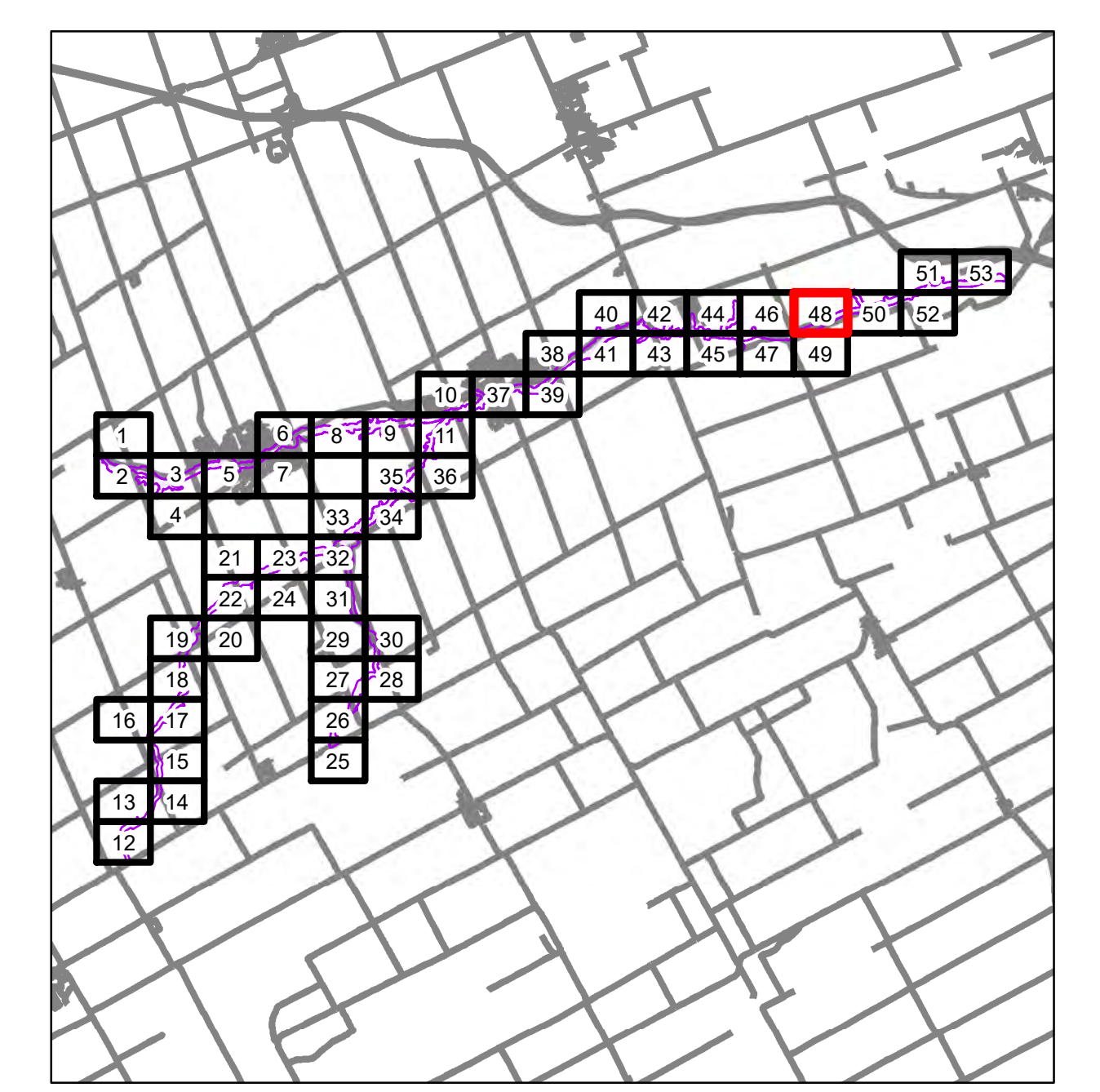
-  Regulation Limit / Limite Règlementaire
-  Stream / Ruisseau
-  Road / Rue
-  Lot, Concession / Lot, Concession



**GENERAL INFORMATION**  
Vertical Datum: CGVD2013  
Horizontal Datum: North American 1983  
Map Projection: UTM NAD 1983 Zone 18N

**RENSEIGNEMENTS GÉNÉRAUX**  
Niveau de référence vertical: CGVD2013  
Niveau de référence horizontal: Nord-américain 1983  
Projection cartographique: UTM NAD 1983 Zone 18N

## SHEET INDEX / TABLEAU D'ASSEMBLAGE

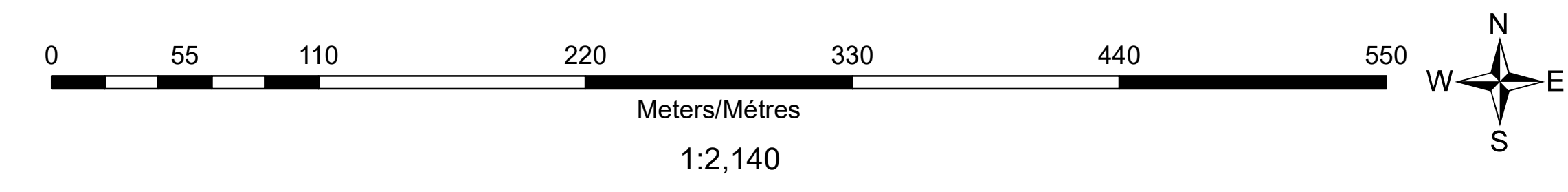


No.	Amendment/Revision	Date
01.	DRAFT	01/25/2024



This map and the associated information displayed thereon are to be used for general illustrative purposes only, and is not suitable or intended for navigation, legal, engineering or surveying purposes. Although best efforts have been made to create accuracy, due to the complex and extensive nature of the data, all representations and/or information provided herein are approximate and users should consult the primary data and information sources to confirm the accuracy of the map. The United Counties of Stormont, Dundas, and Glengarry and the South Nation Conservation Authority, their employees and agents, do not guarantee the accuracy of the map, and will not be liable for any claims for damages or loss arising from its use. The user hereby accepts and assumes all inherent risks associated with the use of this map.

This map is produced in part with data provided by the Ontario Geographic Data Exchange under Licence with the Ontario Ministry of Natural Resources and the King's Printer for Ontario, 2024.



Cette carte et les renseignements connexes qui y sont affichés sont fournis à titre d'illustration seulement et ne doivent pas être utilisés pour la navigation ou à des fins juridiques, techniques ou d'arpentage. En dépit des efforts consentis pour en assurer l'exactitude, les représentations ou renseignements que l'on trouvera ici demeurent approximatifs, du fait de la complexité et de l'étendue des données, et les utilisateurs doivent consulter les sources de données et de renseignements primaires afin de confirmer l'exactitude de la carte. Les Comtés unis de Stormont, Dundas et Glengarry et Conservation de la Nation-Sud, ainsi que leurs employés et représentants, ne garantissent pas l'exactitude de la carte et ne sauraient être tenus responsables pour d'éventuelles demandes en dommages-intérêts ou pertes découlant de son utilisation. L'utilisateur accepte et assume par la présente tous les risques inhérents à l'utilisation de cette carte.

Cette carte a été en partie réalisée à l'aide de données fournies par le Groupe d'échange de données géospatiales en Ontario en vertu d'un contrat de licence passé avec le ministère des Richesses naturelles de l'Ontario et l'Imprimeur du Roi pour l'Ontario en 2024.







ONTARIO REGULATION 97/04: REGULATION FOR DEVELOPMENT, INTERFERENCE WITH WETLANDS AND ALTERATIONS TO SHORELINES AND WATERCOURSES  
ONTARIO REGULATION 170 / 06

# RIVIÈRE CASTOR ET SES AFFLUENTS

# CASTOR RIVER AND TRIBUTARIES

ONTARIO REGULATION 97/04: DÉVELOPPEMENT, INTERFÉRENCE AVEC LES TERRES HUMIDES ET ALTÉRATIONS DES BERGES ET DES COURS D'EAU  
ONTARIO REGULATION 170 / 06

## Legend / Légende

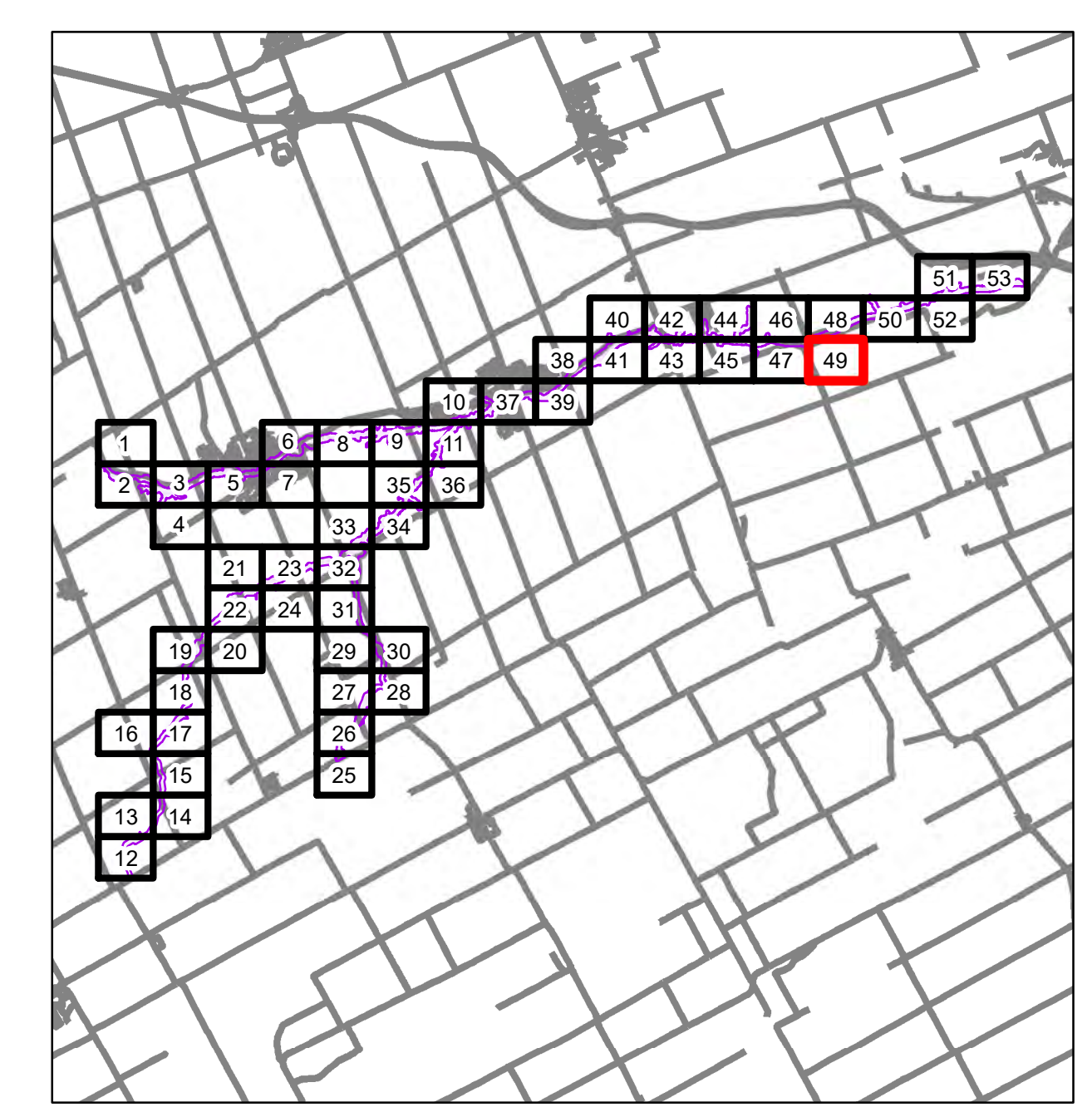
-  Regulation Limit / Limite Règlementaire
-  Stream / Ruisseau
-  Road / Rue
-  Lot, Concession / Lot, Concession



**GENERAL INFORMATION**  
Vertical Datum: CGVD2013  
Horizontal Datum: North American 1983  
Map Projection: UTM NAD 1983 Zone 18N

**RENSEIGNEMENTS GÉNÉRAUX**  
Niveau de référence vertical: CGVD2013  
Niveau de référence horizontal: Nord-américain 1983  
Projection cartographique: UTM NAD 1983 Zone 18N

## SHEET INDEX / TABLEAU D'ASSEMBLAGE

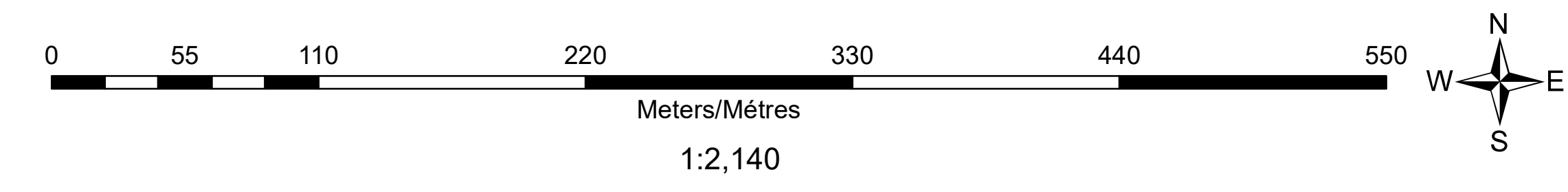


No.	Amendment/Revision	Date
01.	DRAFT	01/25/2024



This map and the associated information displayed thereon are to be used for general illustrative purposes only, and is not suitable or intended for navigation, legal, engineering or surveying purposes. Although best efforts have been made to create accuracy, due to the complex and extensive nature of the data, all representations and/or information provided herein are approximate and users should consult the primary data and information sources to confirm the accuracy of the map. The United Counties of Stormont, Dundas, and Glengarry and the South Nation Conservation Authority, their employees and agents, do not guarantee the accuracy of the map, and will not be liable for any claims for damages or loss arising from its use. The user hereby accepts and assumes all inherent risks associated with the use of this map.

This map is produced in part with data provided by the Ontario Geographic Data Exchange under Licence with the Ontario Ministry of Natural Resources and the King's Printer for Ontario, 2024.



Cette carte et les renseignements connexes qui y sont affichés sont fournis à titre d'illustration seulement et ne doivent pas être utilisés pour la navigation ou à des fins juridiques, techniques ou d'arpentage. En dépit des efforts consentis pour en assurer l'exactitude, les représentations ou renseignements que l'on trouvera ici demeurent approximatifs, du fait de la complexité et de l'étendue des données, et les utilisateurs doivent consulter les sources de données et de renseignements primaires afin de confirmer l'exactitude de la carte. Les Comtés unis de Stormont, Dundas et Glengarry et Conservation de la Nation-Sud, ainsi que leurs employés et représentants, ne garantissent pas l'exactitude de la carte et ne sauraient être tenus responsables pour d'éventuelles demandes en dommages-intérêts ou pertes découlant de son utilisation. L'utilisateur accepte et assume par la présente tous les risques inhérents à l'utilisation de cette carte.

Cette carte a été en partie réalisée à l'aide de données fournies par le Groupe d'échange de données géospatiales en Ontario en vertu d'un contrat de licence passé avec le ministère des Richesses naturelles de l'Ontario et l'Imprimeur du Roi pour l'Ontario en 2024.





ONTARIO REGULATION 97/04: REGULATION FOR DEVELOPMENT, INTERFERENCE WITH WETLANDS AND ALTERATIONS TO SHORELINES AND WATERCOURSES ONTARIO REGULATION 170 / 06

# RIVIÈRE CASTOR ET SES AFFLUENTS

# CASTOR RIVER AND TRIBUTARIES

ONTARIO REGULATION 97/04: DÉVELOPPEMENT, INTERFÉRENCE AVEC LES TERRES HUMIDES ET ALTÉRATIONS DES BERGES ET DES COURS D'EAU ONTARIO REGULATION 170 / 06

## Legend / Légende

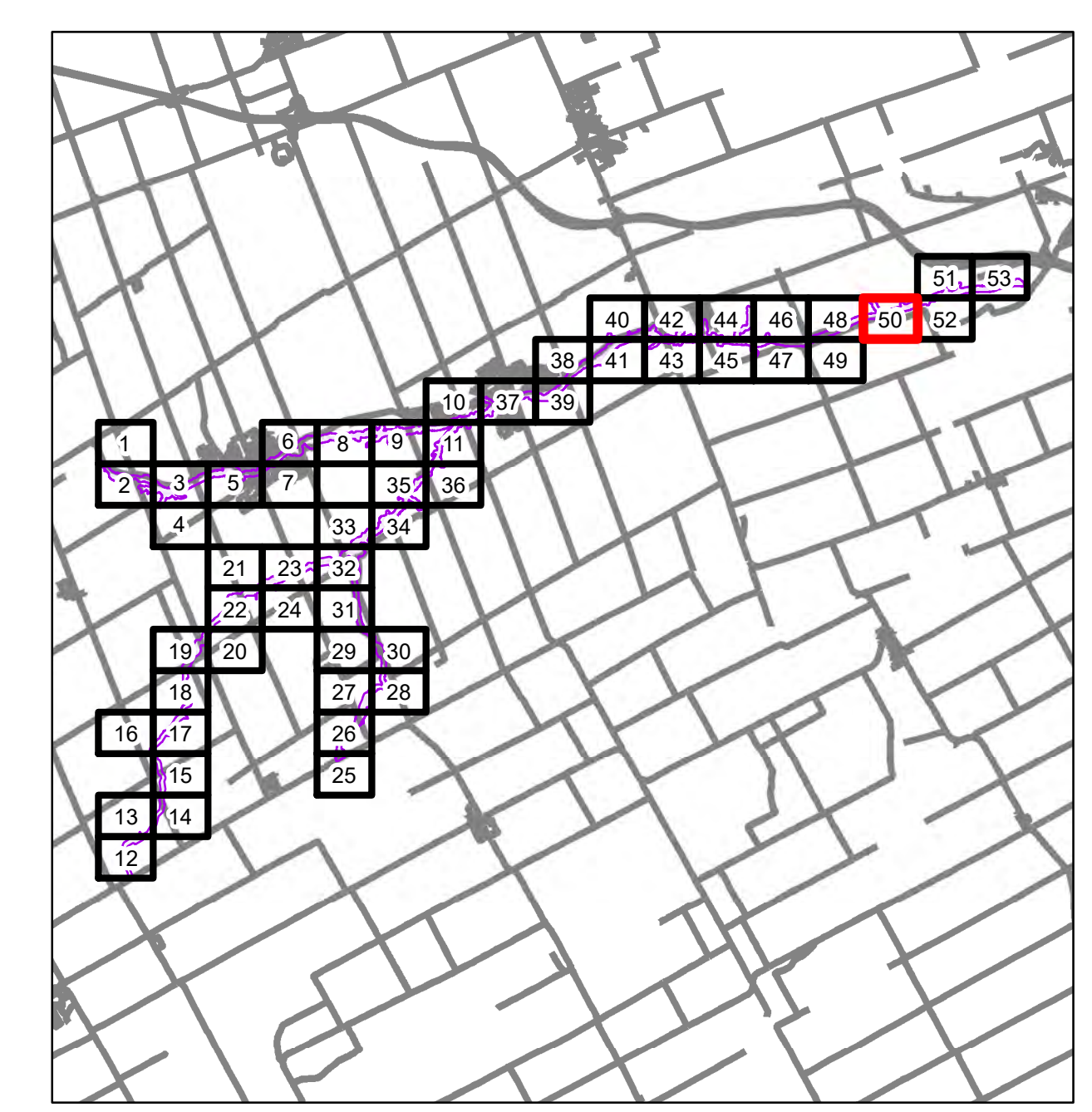
-  Regulation Limit / Limite Règlementaire
-  Stream / Ruisseau
-  Road / Rue
-  Lot, Concession / Lot, Concession



**GENERAL INFORMATION**  
Vertical Datum: CGVD2013  
Horizontal Datum: North American 1983  
Map Projection: UTM NAD 1983 Zone 18N

**RENSEIGNEMENTS GÉNÉRAUX**  
Niveau de référence vertical: CGVD2013  
Niveau de référence horizontal: Nord-américain 1983  
Projection cartographique: UTM NAD 1983 Zone 18N

## SHEET INDEX / TABLEAU D'ASSEMBLAGE

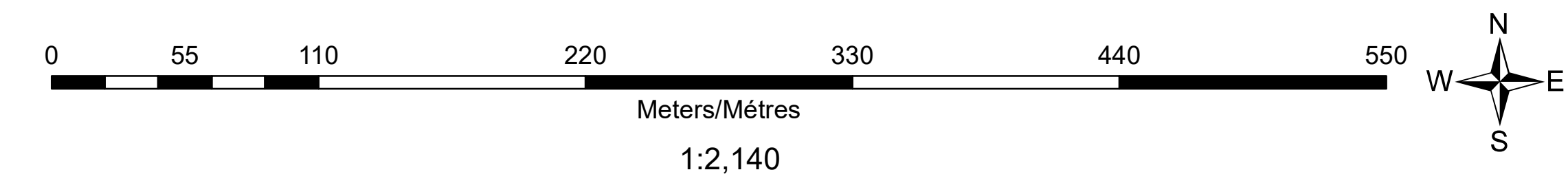


No.	Amendment/Revision	Date
01.	DRAFT	01/25/2024



This map and the associated information displayed thereon are to be used for general illustrative purposes only, and is not suitable or intended for navigation, legal, engineering or surveying purposes. Although best efforts have been made to create accuracy, due to the complex and extensive nature of the data, all representations and/or information provided herein are approximate and users should consult the primary data and information sources to confirm the accuracy of the map. The United Counties of Stormont, Dundas, and Glengarry and the South Nation Conservation Authority, their employees and agents, do not guarantee the accuracy of the map, and will not be liable for any claims for damages or loss arising from its use. The user hereby accepts and assumes all inherent risks associated with the use of this map.

This map is produced in part with data provided by the Ontario Geographic Data Exchange under Licence with the Ontario Ministry of Natural Resources and the King's Printer for Ontario, 2024.



Cette carte et les renseignements connexes qui y sont affichés sont fournis à titre d'illustration seulement et ne doivent pas être utilisés pour la navigation ou à des fins juridiques, techniques ou d'arpentage. En dépit des efforts consentis pour en assurer l'exactitude, les représentations ou renseignements que l'on trouvera ici demeurent approximatifs, du fait de la complexité et de l'étendue des données, et les utilisateurs doivent consulter les sources de données et de renseignements primaires afin de confirmer l'exactitude de la carte. Les Comtés unis de Stormont, Dundas et Glengarry et Conservation de la Nation-Sud, ainsi que leurs employés et représentants, ne garantissent pas l'exactitude de la carte et ne sauraient être tenus responsables pour d'éventuelles demandes en dommages-intérêts ou pertes découlant de son utilisation. L'utilisateur accepte et assume par la présente tous les risques inhérents à l'utilisation de cette carte.

Cette carte a été en partie réalisée à l'aide de données fournies par le Groupe d'échange de données géospatiales en Ontario en vertu d'un contrat de licence passé avec le ministère des Richesses naturelles de l'Ontario et l'Imprimeur du Roi pour l'Ontario en 2024.





ONTARIO REGULATION 97/04: REGULATION FOR DEVELOPMENT, INTERFERENCE WITH WETLANDS AND ALTERATIONS TO SHORELINES AND WATERCOURSES ONTARIO REGULATION 170 / 06

# RIVIÈRE CASTOR ET SES AFFLUENTS

# CASTOR RIVER AND TRIBUTARIES

ONTARIO REGULATION 97/04: DÉVELOPPEMENT, INTERFÉRENCE AVEC LES TERRES HUMIDES ET ALTÉRATIONS DES BERGES ET DES COURS D'EAU ONTARIO REGULATION 170 / 06

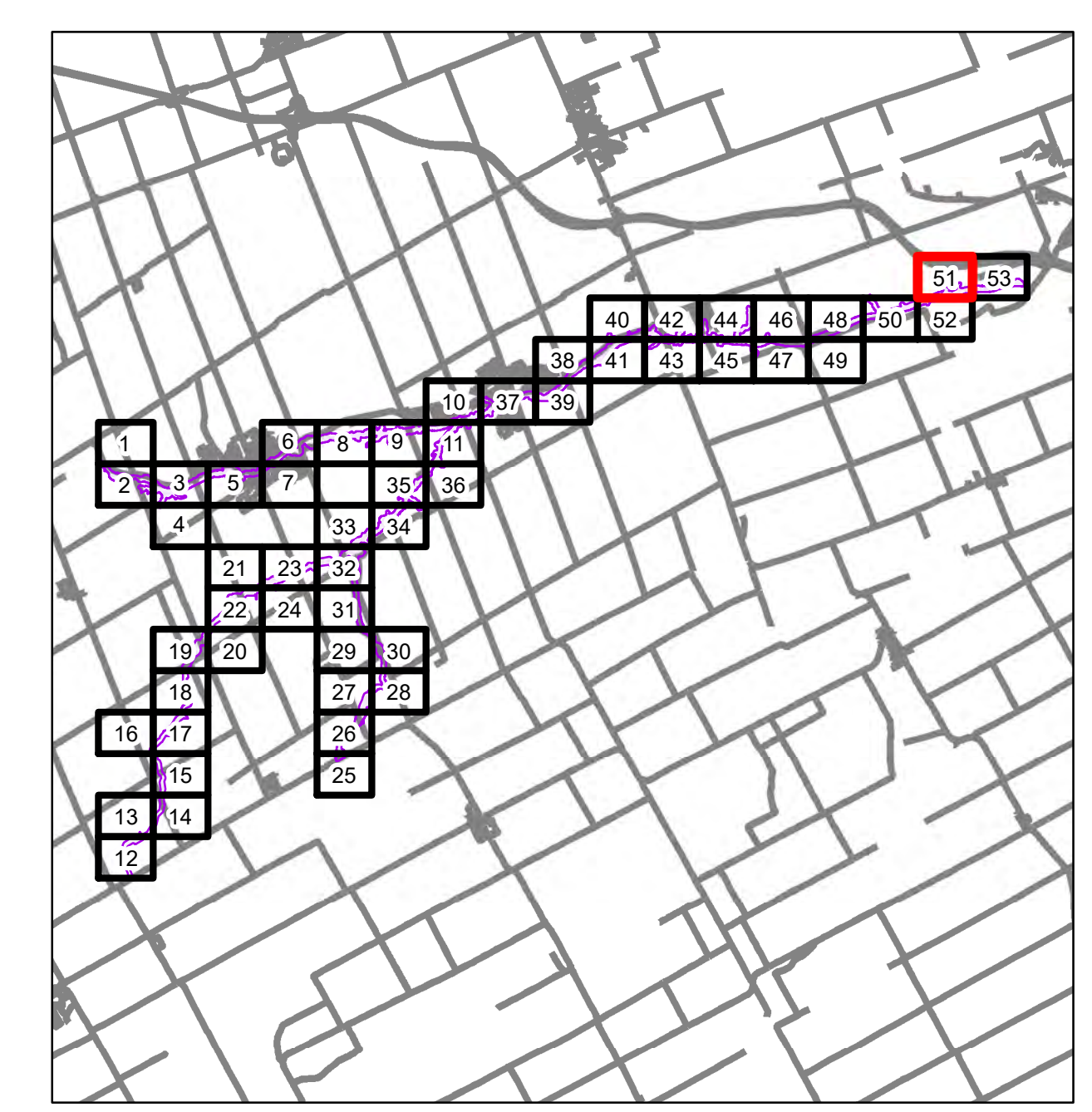
## Legend / Légende

-  Regulation Limit / Limite Règlementaire
-  Stream / Ruisseau
-  Road / Rue
-  Lot, Concession / Lot, Concession

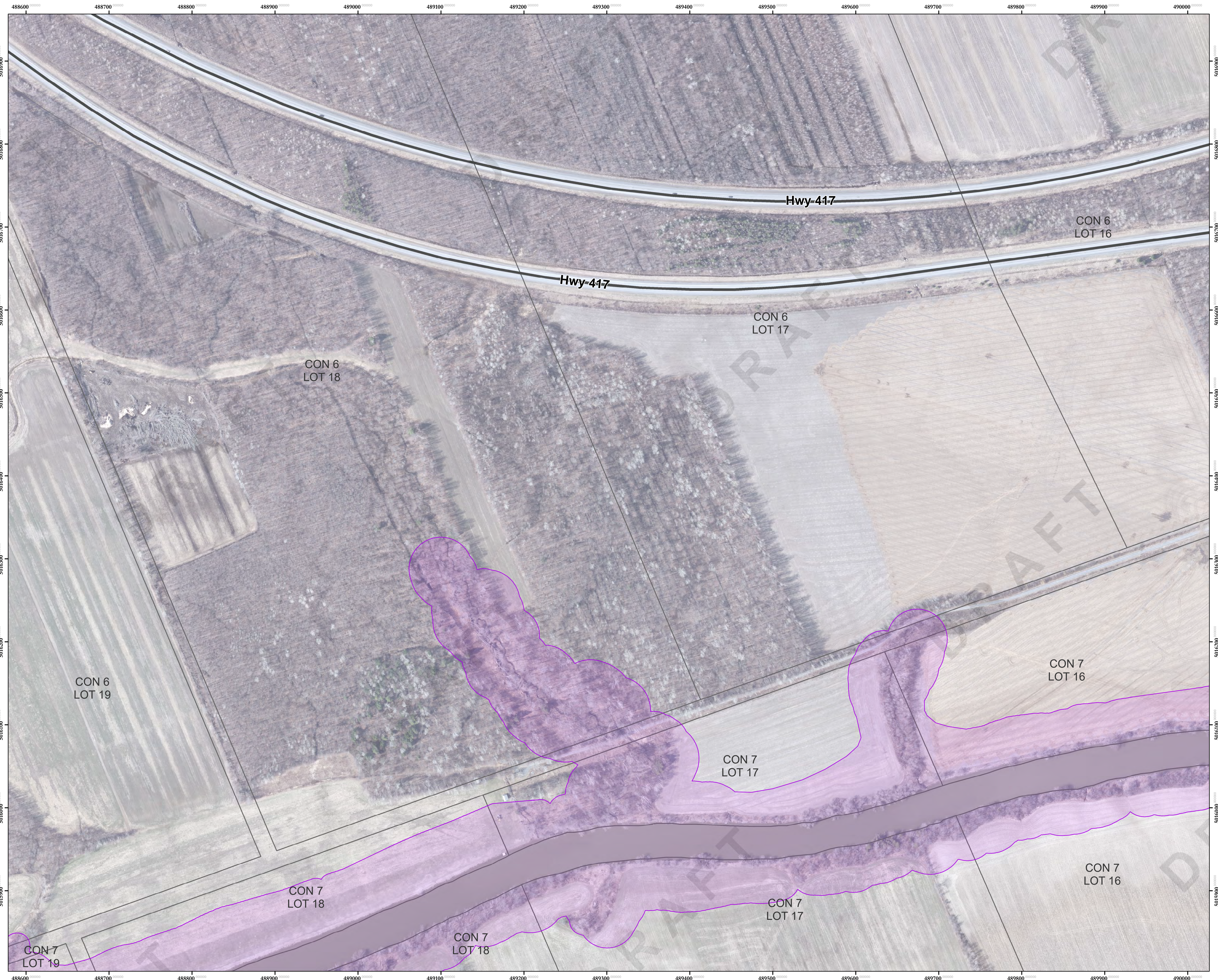


<b>GENERAL INFORMATION</b>	<b>RENSEIGNEMENTS GÉNÉRAUX</b>
Vertical Datum: CGVD2013	Niveau de référence vertical: CGVD2013
Horizontal Datum: North American 1983	Niveau de référence horizontal: Nord-américain 1983
Map Projection: UTM NAD 1983 Zone 18N	Projection cartographique: UTM NAD 1983 Zone 18N

## SHEET INDEX / TABLEAU D'ASSEMBLAGE

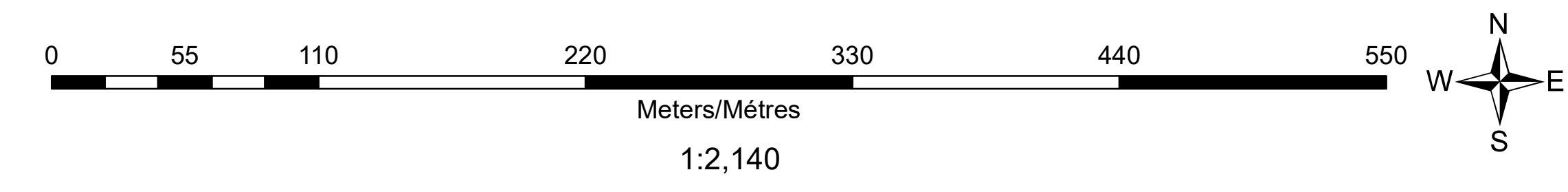


No.	Amendment/Revision	Date
01.	DRAFT	01/25/2024



This map and the associated information displayed thereon are to be used for general illustrative purposes only, and is not suitable or intended for navigation, legal, engineering or surveying purposes. Although best efforts have been made to create accuracy, due to the complex and extensive nature of the data, all representations and/or information provided herein are approximate and users should consult the primary data and information sources to confirm the accuracy of the map. The United Counties of Stormont, Dundas, and Glengarry and the South Nation Conservation Authority, their employees and agents, do not guarantee the accuracy of the map, and will not be liable for any claims for damages or loss arising from its use. The user hereby accepts and assumes all inherent risks associated with the use of this map.

This map is produced in part with data provided by the Ontario Geographic Data Exchange under Licence with the Ontario Ministry of Natural Resources and the King's Printer for Ontario, 2024.



Cette carte et les renseignements connexes qui y sont affichés sont fournis à titre d'illustration seulement et ne doivent pas être utilisés pour la navigation ou à des fins juridiques, techniques ou d'arpentage. En dépit des efforts consentis pour en assurer l'exactitude, les représentations ou renseignements que l'on trouvera ici demeurent approximatifs, du fait de la complexité et de l'étendue des données, et les utilisateurs doivent consulter les sources de données et de renseignements primaires afin de confirmer l'exactitude de la carte. Les Comtés unis de Stormont, Dundas et Glengarry et Conservation de la Nation-Sud, ainsi que leurs employés et représentants, ne garantissent pas l'exactitude de la carte et ne sauraient être tenus responsables pour d'éventuelles demandes en dommages-intérêts ou pertes découlant de son utilisation. L'utilisateur accepte et assume par la présente tous les risques inhérents à l'utilisation de cette carte.

Cette carte a été en partie réalisée à l'aide de données fournies par le Groupe d'échange de données géospatiales en Ontario en vertu d'un contrat de licence passé avec le ministère des Richesses naturelles de l'Ontario et l'Imprimeur du Roi pour l'Ontario en 2024.





ONTARIO REGULATION 97/04: REGULATION FOR DEVELOPMENT, INTERFERENCE WITH WETLANDS AND ALTERATIONS TO SHORELINES AND WATERCOURSES ONTARIO REGULATION 170 / 06

# RIVIÈRE CASTOR ET SES AFFLUENTS

# CASTOR RIVER AND TRIBUTARIES

ONTARIO REGULATION 97/04: DÉVELOPPEMENT, INTERFÉRENCE AVEC LES TERRES HUMIDES ET ALTÉRATIONS DES BERGES ET DES COURS D'EAU ONTARIO REGULATION 170 / 06

## Legend / Légende

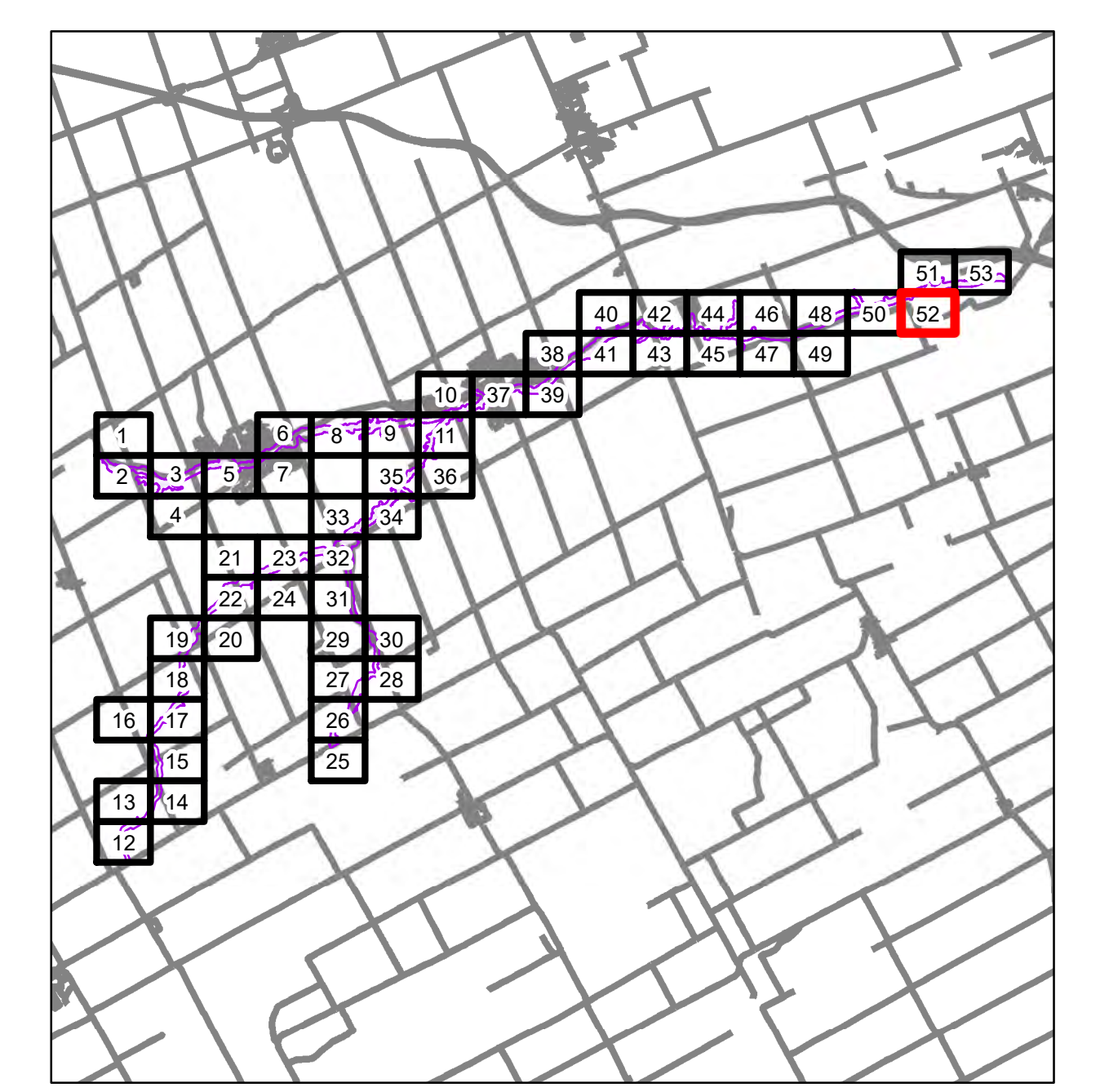
-  Regulation Limit / Limite Règlementaire
-  Stream / Ruisseau
-  Road / Rue
-  Lot, Concession / Lot, Concession



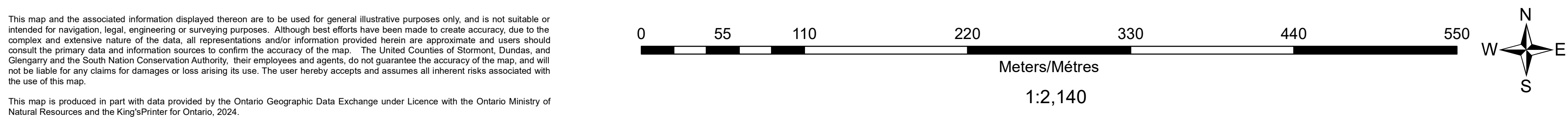
**GENERAL INFORMATION**  
Vertical Datum: CGVD2013  
Horizontal Datum: North American 1983  
Map Projection: UTM NAD 1983 Zone 18N

**RENSEIGNEMENTS GÉNÉRAUX**  
Niveau de référence vertical: CGVD2013  
Niveau de référence horizontal: Nord-américain 1983  
Projection cartographique: UTM NAD 1983 Zone 18N

## SHEET INDEX / TABLEAU D'ASSEMBLAGE



No.	Amendment/Revision	Date
01.	DRAFT	01/25/2024



Cette carte et les renseignements connexes qui y sont affichés sont fournis à titre d'illustration seulement et ne doivent pas être utilisés pour la navigation ou à des fins juridiques, techniques ou d'arpentage. En dépit des efforts consentis pour en assurer l'exactitude, les représentations ou renseignements que l'on trouvera ici demeurent approximatifs, du fait de la complexité et de l'étendue des données, et les utilisateurs doivent consulter les sources de données et de renseignements primaires afin de confirmer l'exactitude de la carte. Les Comtés unis de Stormont, Dundas et Glengarry et Conservation de la Nation-Sud, ainsi que leurs employés et représentants, ne garantissent pas l'exactitude de la carte et ne sauraient être tenus responsables pour d'éventuelles demandes en dommages-intérêts ou pertes découlant de son utilisation. L'utilisateur accepte et assume par la présente tous les risques inhérents à l'utilisation de cette carte.

Cette carte a été en partie réalisée à l'aide de données fournies par le Groupe d'échange de données géospatiales en Ontario en vertu d'un contrat de licence passé avec le ministère des Richesses naturelles de l'Ontario et l'Imprimeur du Roi pour l'Ontario en 2024.

This map and the associated information displayed thereon are to be used for general illustrative purposes only, and is not suitable or intended for navigation, legal, engineering or surveying purposes. Although best efforts have been made to create accuracy, due to the complex and extensive nature of the data, all representations and/or information provided herein are approximate and users should consult the primary data and information sources to confirm the accuracy of the map. The United Counties of Stormont, Dundas, and Glengarry and the South Nation Conservation Authority, their employees and agents, do not guarantee the accuracy of the map, and will not be liable for any claims for damages or loss arising its use. The user hereby accepts and assumes all inherent risks associated with the use of this map.

This map is produced in part with data provided by the Ontario Geographic Data Exchange under Licence with the Ontario Ministry of Natural Resources and the King's Printer for Ontario, 2024.





ONTARIO REGULATION 97/04: REGULATION FOR DEVELOPMENT, INTERFERENCE WITH WETLANDS AND ALTERATIONS TO SHORELINES AND WATERCOURSES ONTARIO REGULATION 170 / 06

# RIVIÈRE CASTOR ET SES AFFLUENTS

# CASTOR RIVER AND TRIBUTARIES

ONTARIO REGULATION 97/04: DÉVELOPPEMENT, INTERFÉRENCE AVEC LES TERRES HUMIDES ET ALTÉRATIONS DES BERGES ET DES COURS D'EAU ONTARIO REGULATION 170 / 06

## Legend / Légende

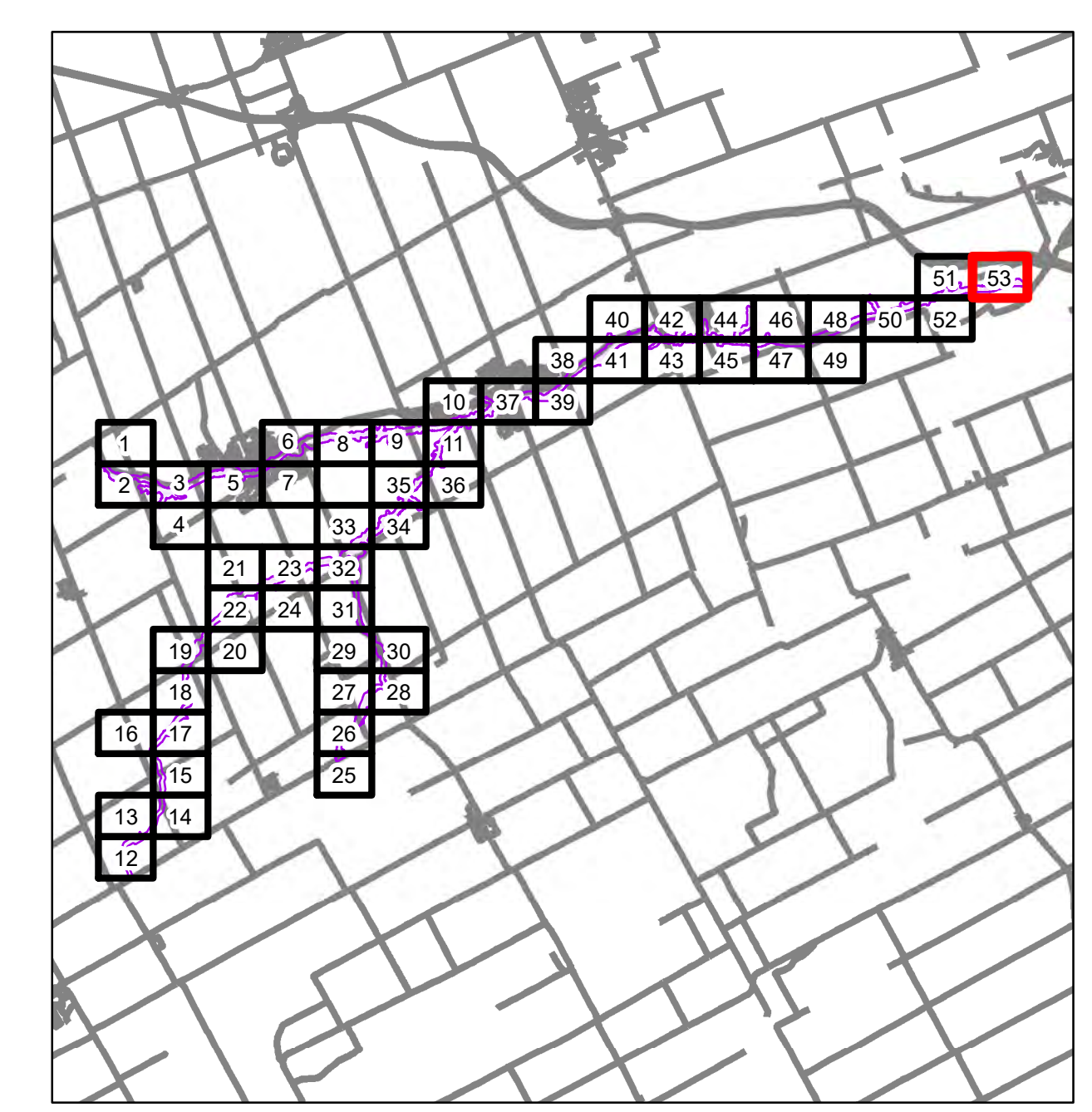
-  Regulation Limit / Limite Règlementaire
-  Stream / Ruisseau
-  Road / Rue
-  Lot, Concession / Lot, Concession



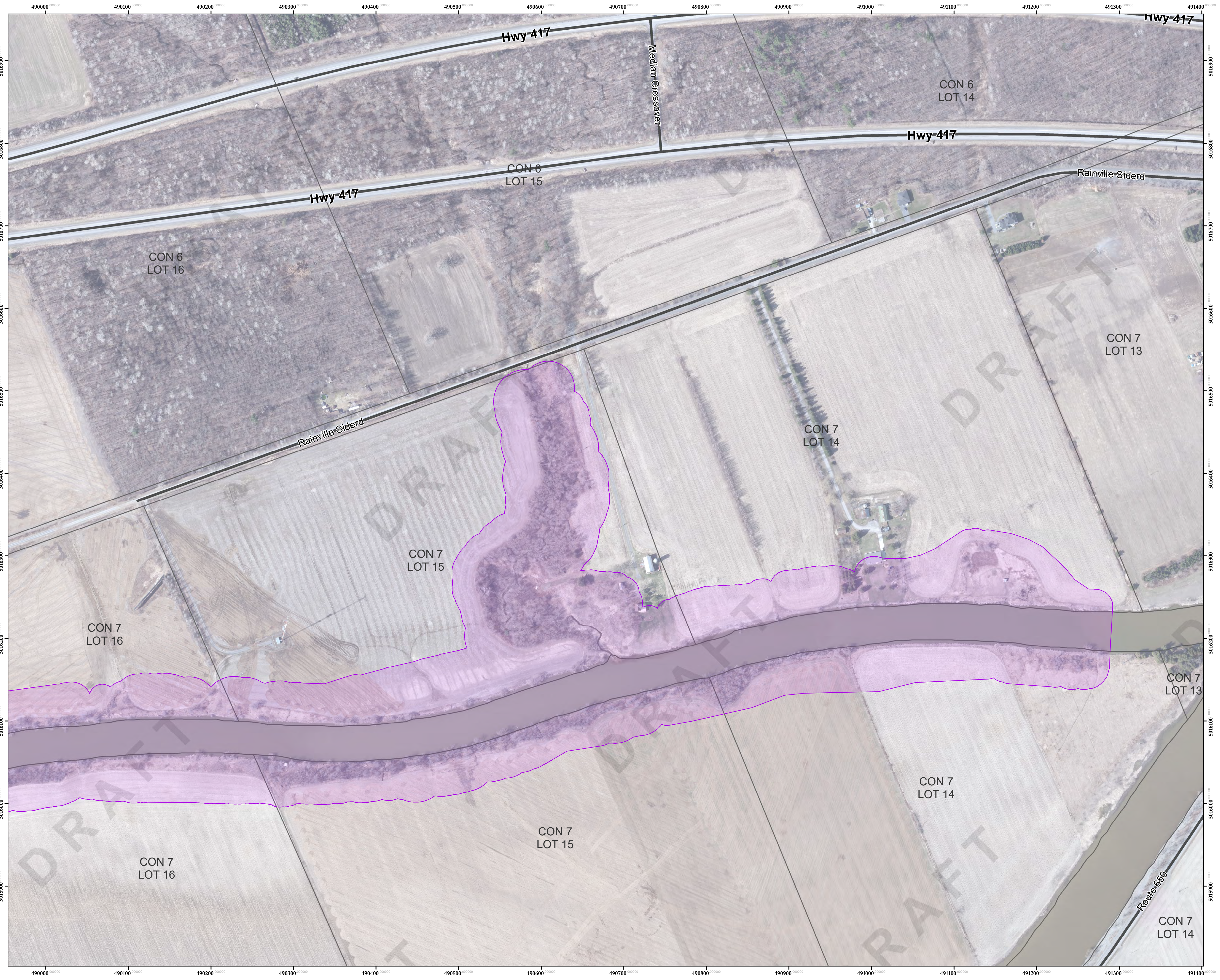
**GENERAL INFORMATION**  
 Vertical Datum: CGVD2013  
 Horizontal Datum: North American 1983  
 Map Projection: UTM NAD 1983 Zone 18N

**RENSEIGNEMENTS GÉNÉRAUX**  
 Niveau de référence vertical: CGVD2013  
 Niveau de référence horizontal: Nord-américain 1983  
 Projection cartographique: UTM NAD 1983 Zone 18N

## SHEET INDEX / TABLEAU D'ASSEMBLAGE

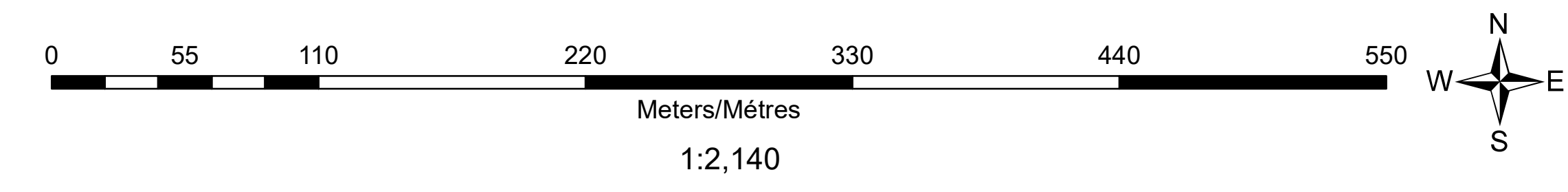


No.	Amendment/Revision	Date
01.	DRAFT	01/25/2024



This map and the associated information displayed thereon are to be used for general illustrative purposes only, and is not suitable or intended for navigation, legal, engineering or surveying purposes. Although best efforts have been made to create accuracy, due to the complex and extensive nature of the data, all representations and/or information provided herein are approximate and users should consult the primary data and information sources to confirm the accuracy of the map. The United Counties of Stormont, Dundas, and Glengarry and the South Nation Conservation Authority, their employees and agents, do not guarantee the accuracy of the map, and will not be liable for any claims for damages or loss arising from its use. The user hereby accepts and assumes all inherent risks associated with the use of this map.

This map is produced in part with data provided by the Ontario Geographic Data Exchange under Licence with the Ontario Ministry of Natural Resources and the King's Printer for Ontario, 2024.



Cette carte et les renseignements connexes qui y sont affichés sont fournis à titre d'illustration seulement et ne doivent pas être utilisés pour la navigation ou à des fins juridiques, techniques ou d'arpentage. En dépit des efforts consentis pour en assurer l'exactitude, les représentations ou renseignements que l'on trouvera ici demeurent approximatifs, du fait de la complexité et de l'étendue des données, et les utilisateurs doivent consulter les sources de données et de renseignements primaires afin de confirmer l'exactitude de la carte. Les Comtés unis de Stormont, Dundas et Glengarry et Conservation de la Nation-Sud, ainsi que leurs employés et représentants, ne garantissent pas l'exactitude de la carte et ne sauraient être tenus responsables pour d'éventuelles demandes en dommages-intérêts ou pertes découlant de son utilisation. L'utilisateur accepte et assume par la présente tous les risques inhérents à l'utilisation de cette carte.

Cette carte a été en partie réalisée à l'aide de données fournies par le Groupe d'échange de données géospatiales en Ontario en vertu d'un contrat de licence passé avec le ministère des Richesses naturelles de l'Ontario et l'Imprimeur du Roi pour l'Ontario en 2024.